



Lauku atbalsta dienests

ROKASGRĀMATA

LAUKU BLOKU PRECIZĒŠANAS PIEPRASĪJUMA SAGATAVOŠANAI UN IESNIEGŠANAI ELEKTRONISKAJĀ PIETEIKŠANĀS SISTĒMĀ (EPS)

2024./2025. gads

Satura rādītājs

1. Vispārīgā informācija	3
2. Esoša lauku bloku robežu precizēšana un jaunu lauku bloku izveide	4
3. Lauksaimnieka lauku bloka izveidošana	5
4. Lauku bloku precizēšanas pieprasījumu izveide un iesniegšana EPS sadaļā “Lauku bloku precizēšana”	6
5. Lauku bloku precizēšanas pieprasījuma atbildes apskate	8

1. Vispārīgā informācija

Lauku bloku precizēšanas pieprasījumu var iesniegt līdz 2025. gada 1. aprīlim!

Lauku bloku precizēšana jāveic gadījumos, kad:



Jāprecizē esoša lauku bloka robeža

- nepieciešams lauku blokā iekļaut sakoptu platību;
- nepieciešams dzēst neapsaimniekotu platību, piemēram, izrakto dīķi, uzcelto ēku, nekopto platību.



Jāizveido jauns lauku bloks

- apsaimniekotajai platībai, kas ir labā lauksaimniecības stāvoklī, nav izveidots lauku bloks.



Jāizveido lauksaimnieka lauku bloks

- ja nepieciešams savu apsaimniekoto lauksaimniecības zemi nošķirt no kaimiņu apsaimniekotajām platībām.

Pirms precizēšanas pieprasījuma iesniegšanas izpētiet situāciju Lauku reģistra ģeogrāfiskajā informācijas sistēmā: <http://www.karte.lad.gov.lv/>

Lapas kreisajā augšējā stūrī jāievada kadastra numurs vai

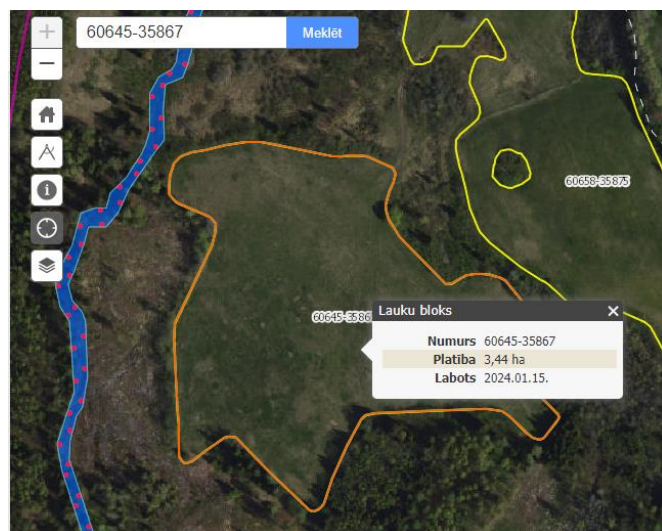
lauku bloka numurs un jānospiež poga

Norādītais kadastrs vai lauku bloks uz īsu brīdi tiks iekrāsots oranžā krāsā.

Lai redzētu attiecīgā lauku bloka informāciju, ar peles kreiso taustiņu jāuzklikšķina uz konkrētā lauku bloka.

Lauku bloks – nepārtraukts lauksaimniecības zemes gabals vismaz 0,30 ha apmērā, ko norobežo stabila, dabā identificējama objektu robežas vai nekustamā īpašuma robežas.

Lauku bloka numurs sastāv no 10 cipariem, piemēram, 12345-12345. Vienā lauku blokā var ietilpt vairāku lauksaimnieku apsaimniekotās platības.



SVARĪGI!

- Iesniedzot Lauku bloku precizēšanas pieprasījumu, nepiesakās platību maksājumiem 2025. gadam! Lai pieteiktos platību maksājumiem, laika posmā no 2025. gada aprīļa sākuma līdz 16.jūnijam jāiesniedz Ģeotelpiskais iesniegums.
- Pēc lauku bloku precizēšanas pieprasījuma izskatīšanas, lauku blokā iekļautās platības var norādīt Ģeotelpiskajā iesniegumā 2025. gadā, ja par tām vēlas saņemt atbalstu.
- Lauku bloku precizēšanas pieprasījumu var iesniegt tikai 1 reizi dienā.
- Lauku atbalsta dienests (turpmāk – LAD) lauku bloku precizēšanas pieprasījumu var noraidīt, ja izmaiņas ir mazākas par 0,1 hektāru vai 2 % no esošā lauku bloka platības.

2. Esoša lauku bloku robežu precizēšana un jaunu lauku bloku izveide

- Lai platība, kas neatrodas lauku blokā, tiktu iekļauta esošā vai jaunā lauku blokā, tai jāatbilst noteiktām prasībām un jābūt kultūraugu audzēšanai piemērotā stāvoklī:
- tajā nav krūmu, celmu, kūlas;
 - tajā nav invazīvo latvāņu ģints augu, kam izveidojušās ziedkopas;
 - tajā nav vairāk par 100 atsevišķi augošiem kokiem vienā ha;
 - tajā nav vilkvāļītes vai tā nav mitrzeme, kura laikā no 15.maija līdz 15.septembrim ir klāta ar ūdeni ilgāk nekā 4 nedēļas pēc kārtas.

Piemēri platībai, kas **nav atbilstoši sakopta un netiks iekļauta lauku blokā:**



Piemēri platībai, kas **ir atbilstoši sakopta un tiks iekļauta lauku blokā:**



3. Lauksaimnieka lauku bloka izveidošana

- Lauksaimnieka lauku bloks - viens saimnieks vienā lauku blokā – palīdz nošķirt apsaimniekotās platības no kaimiņu laukiem. Piesakoties platību maksājumiem, tas palīdzēs novērst platību pārklāšanos ar kaimiņu pieteiktajām platībām.
- Lauku bloka precizēšanas pieprasījums par Lauksaimnieka lauku bloka izveidi jāiesniedz tikai gadījumos, ja lauks robežojas ar kaimiņa lauku. Savus laukus nevajag nošķirt atsevišķos lauku blokos, jo nākotnē tas var radīt problēmas laukus apvienot.
- **Lai atdalītu lauksaimnieka lauku bloku, apsaimniekotā lauka robežām jābūt nemainīgām un labi identificējamām dabā (jābūt redzamām arī ortofoto attēlā).** Lauksaimnieka lauku bloka izveide ir pieļaujama pa kadastra robežu tikai gadījumos, ja tā ir instrumentāli uzmērīta.



Sadalīts lauksaimnieku lauku blokos pēc uz ortofoto attēla redzamajām apstrādātajām lauku robežām

Nav iespējams atdalīt lauksaimnieka lauku bloku, jo uz ortofoto attēla redzams vienlaidus apstrādāts lauks

4. Lauku bloku precizēšanas pieprasījumu izveide un iesniegšana EPS sadaļā “Lauku bloku precizēšana”

EPS sākumlapā izvēlieties sadaļu “Lauku bloku precizēšana”. Atvēršies izvēlne, kurā jāizvēlas “Pievienot bloku precizēšanas iesniegumu”.

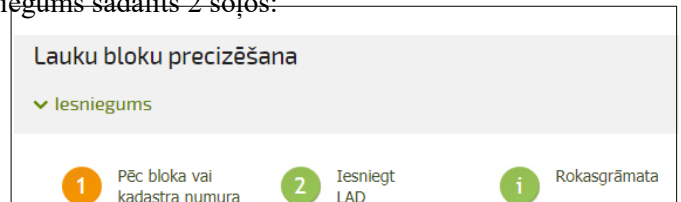
Lauku bloku precizēšana

Pievienot bloku precizēšanas iesniegumu

Iesniegumu saraksts

Atvēršies lauku bloku precizēšanas iesnieguma 1.solis. Iesniegums sadalīts 2 soļos:

- 1.solis “Lauku bloku precizēšana pēc bloka vai kadastra¹ numura”;
- 2.solis “Iesniegt LAD”;
- pieejama rokasgrāmata par iesnieguma nosacījumiem un aizpildīšanu.



1.solis “Lauku bloku precizēšana pēc bloka vai kadastra numura”

B Lauksaimniecībā izmantojamās zemes precizēšana

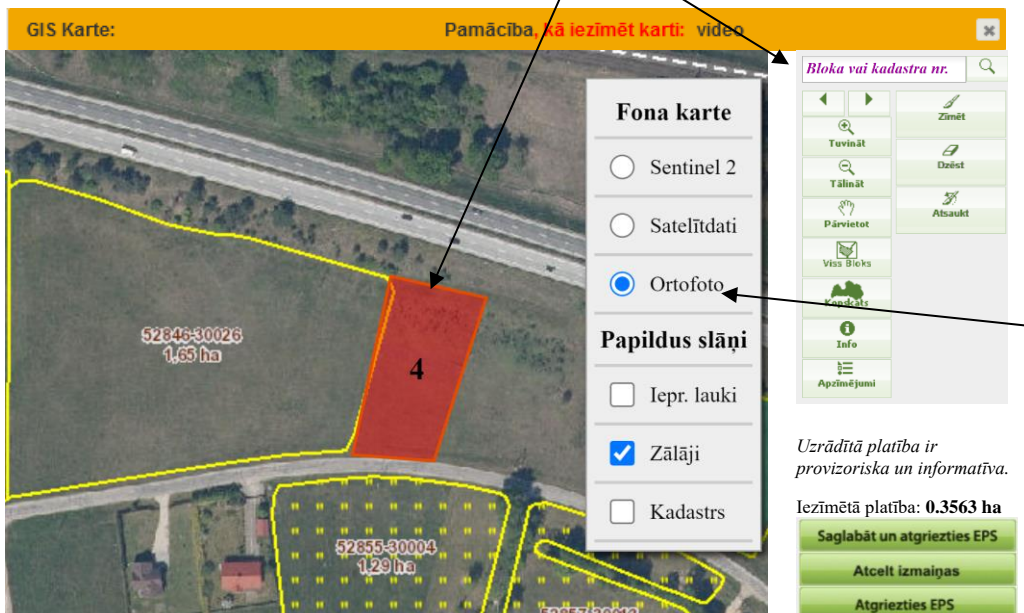
Numurs	Veids	Bloka vai kadastra numurs	Platība (ha) / Garums (m)	Komentāri	Dzēst
1	Jauna bloka	67347-28593	1.6721	Līdzu sakopto platību iekļaut blokā	×
2	Atdalīt lauku	67347-28593	3.4505	Līdzu atdalīt platību atsevišķā blokā	×

1. Jāizvēlas izmaiņu veidu

2. Jānospiež uz Latvijas kontūras, meklētājā jānorāda lauku bloka vai kadastra numuru un jāiezīmē nepieciešamās izmaiņas

3. Jāprecizē, kādas izmaiņas nepieciešams veikt iezīmētajā vietā

Ja vēlaties dzēst ierakstu, nospiediet ×



Precizēšanas pieprasījumā ieraksti par katru precizējamo lauku bloku jāveido atsevišķi! Pēc visu ierakstu pievienošanas, lai saglabātu ierakstus un turpinātu iesniegt lauku bloku precizēšanas pieprasījumu, lapas lejas daļā jānospiež poga **Saglabāt un turpināt**.

¹ Zemes vienības kadastra apzīmējums.


Sīkāku informāciju skatīt rokasgrāmatā “[Lauku bloku karšu aizpildīšana lauku bloku precizēšanas iesniegumā](#)”) sadaļā “Lauka iezīmēšana Lauku bloku precizēšanas pieprasījumā”.

2.solis “Lauku bloku precizēšanas pieprasījuma iesniegšana LAD”

Pieprasījuma apskatā pārlicinieties, vai ir norādīta visa nepieciešamā informācija par precizējamām platībām.

- Ja, izvērtējot Lauku bloku precizēšanas pieprasījuma apskatu, vēlaties to papildināt vai labot, lapas augšējā daļā spiediet uz 1. soļa “Pēc bloka vai kadastra numura”
- Lai iesniegtu Lauku bloku precizēšanas pieprasījumu, jānospiež pogu “Iesniegt LAD”.

B Lauksaimniecībā izmantojamās zemes precizēšana

Numurs	Veids	Bloka vai kadastra numurs	Platība (ha) / Garums (m)	Komentāri
1	2	3	4	5
1	Jauna bloka izveidošana	67347-28593 	1.6721	Lūdzu sakopto platību iekļaut blokā
2	Atdalīt lauksaimnieka bloku	67347-28593 	3.4505	Lūdzu atdalīt platību atsevišķā blokā

Iesniegt LAD

- Apliecinot, ka platība atbilstoši apsaimniekota un vēlaties par to iesniegt Lauku bloku precizēšanas pieprasījumu, papildlogā jānospiež pogu “Jā”.

Vai lauku bloku precizēšanas pieprasījumā norādītā informācija ir patiesa un vēlaties to iesniegt LAD?

Jā

Nē

- Pēc Lauku bloku precizēšanas pieprasījuma iesniegšanas parādīsies paziņojums: “Bloku precizēšanas pieprasījums veiksmīgi iesniegts LAD”.

Lauku bloku precizēšana

Saraksts

Bloku precizēšanas pieprasījums veiksmīgi iesniegts LAD!

Precizēšanas pieprasījums tika iesniegts xxxx. gada xx. mēnesī, laiks.

Tika izveidota bloku precizēšanas pieprasījuma vēstule. To var apskatīt sadaļā [Nosūtītās vēstules](#)

Kad atbilde tiks saņemta, to varēs apskatīt [Sanemtās vēstules](#)

5. Lauku bloku precizēšanas pieprasījuma atbildes apskate

Kad Lauku bloku precizēšanas pieprasījums ir atrisināts:

- tiek saņemts informatīvs e-pasts “Klients ir saņēmis jaunu vēstuli Precizēšanas pieprasījumu atbilde”;

Atbilde ir atverama divos veidos:

I variants

- EPS sadaļā “Dokumenti/Vēstules” → “Saņemtās vēstules” starp visām saņemtajām vēstulēm atrodams dokuments ar nosaukumu “Precizēšanas pieprasījuma atbilde” vai “Lauksaimnieka bloku precizēšanas pieprasījuma atbilde”.

Dokumenta numurs	Saistītā pieteikuma numurs	Dokumenta veids	Periods	Saņemšanas datums	Izmaiņu datums	RLP
xx.xx.xxxxxx		Precizēšanas pieprasījuma atbilde	xxxx	xx.xx.xxxx	xx.xx.xxxx	xxxxxx

- Nospiežot uz dokumenta numura vai dokumenta nosaukuma, atvērsies sadaļa “Lauku bloku precizēšana”, kur ailē “Pieprasījuma rezultāts” būs redzams Lauku bloka precizēšanas rezultāts. Lai iepazītos ar Lauku bloka precizēšanas atbildi dokumenta veidā, spiež uz dokumenta numura ailē “Lēmums”.

Dokumenta numurs	Saistītā pieteikuma numurs	Dokumenta veids	Periods	Saņemšanas datums	Izmaiņu datums	RLP
xx.xx.xxxxxx		Precizēšanas pieprasījuma atbilde	xxxx	xx.xx.xxxx		xxxxxx
xxxx.xx.xxxxxx		Lauksaimnieka bloku precizēšanas atbilde	xxxx	xx.xx.xxxx		xxxxxx

II variants



- EPS sadaļā “Lauku bloku precizēšana” → Iesniegumu saraksts tabulā redzami visi precizēšanas pieprasījumi un datumi, kuros sagatavotas atbildes uz tiem.

Nosaukums	Periods	Statuss	Dokumenta Nr.	Iesniegšanas datums	Atbildes datums	Izmaiņu datums	Dzēst?
Precizēšanas pieprasījums	xxxx	Iesniegts LAD	xxxx.xx.xxxxxx	xx.xx.xxxx	xx.xx.xxxx	xx.xx.xxxx	

- Nospiežot uz datumu ailēs “Atbildes datums” vai “Izmaiņu datums” uzspiežot, atvērsies sadaļa “Lauku bloku precizēšana”, kur ailē “Pieprasījuma rezultāts” būs redzams Lauku bloka precizēšanas rezultāts. Lai iepazītos ar Lauku bloka precizēšanas atbildi dokumenta veidā, spiež uz dokumenta numura ailē “Lēmums”.

Nosaukums	Periods	Statuss	Dokumenta Nr.	Iesniegšanas datums	Atbildes datums	Izmaiņu datums	Dzēst?
Precizēšanas pieprasījums	xxxx	Iesniegts LAD	xxxx.xx.xxxxxx	xx.xx.xxxx	xx.xx.xxxx	xx.xx.xxxx	

- Lauku bloku precizēšanas pieprasījuma atbilde par katru precizējamo lauku bloku un/vai kadastru tiek sniegta atsevišķi, tādēļ iespējams, ka atbildes par visām precizētajām platībām, kas iekļautas vienā Lauku bloku precizēšanas pieprasījumā, nesaņemsiet vienlaicīgi. Saņemot jaunu atbildi, EPS sadaļā “Dokumenti/Vēstules”/“Saņemtās vēstules” vēstule “Precizēšanas pieprasījuma atbilde” iekrāsos zilā krāsā. Atverot vēstuli “Precizēšanas pieprasījuma atbilde” precizējamo lauku bloku un/vai kadastru sniegtās atbildes var šķirot pēc atbildes datuma.

Numurs	Veids	Bloka vai kadastra numurs	Platība (ha) / Garums (m)	Atbildes datums	Pieprasījuma rezultāts	Lēmums
1	2	3	4	5	6	7
1	Bloka -u robežas izmaiņas	67858-15786 	1.6721	xx.xx.xxxx	Izvērtējot Jūsu iesniegto lauku bloku precizēšanas pieprasījumu, tika precizēta lauku bloka Nr. 67858-15786 (1.46 ha) robeža, jaunā apstiprinātā platība ir 1.83 ha.	1008.23.006670 Skatīt lauku bloku
2	Atdalīt lauksaimnieka bloku	67347-28593 	3.4505	xx.xx.xxxx	Izvērtējot Jūsu iesniegto lauku bloku precizēšanas pieprasījumu, tika precizēta lauku bloka Nr. 67347-28593 (13.09 ha) robeža, jaunā apstiprinātā platība ir 2.82 ha. Pārējā precizēšanai pieteiktā platība atbilstoši kodam 620, to nav tiesiska pamata iekļaut lauku bloku kartē. Lauku atbalsta dienests paskaidro, ka atbilstoši Ministru kabineta 2023. gada 18. aprīļa noteikumu Nr.198 “Tiešo maksājumu piešķiršanas kārtība lauksaimniekiem” 1.pielikumam platība, kas nav apsaimniekota ilgākā laika posmā (t.i., zāle iepriekšējā gadā nav plauta, par ko liecina izveidojies kļūdas slānis, krūmi/krūmu atvases, kā arī nav veiktas citas darbības, kas norādītu uz platību kopšanu, vai arī tikai uzsākti sakopšanas darbi - krūmi vai koki izcirsti, bet nav novākti, kā arī atstāti celmi), atzīstama par atbilstošu kodam 620 (“Lauksaimniecībā izmantojamā zeme, par kuru kārtējā gadā nevar saņemt atbalstu”) un par to nav tiesības saņemt atbalsta.	1008.23.006670 Skatīt lauku bloku

Lai apskatītu Lauku bloku precizēšanas pieprasījuma atbildi kā dokumentu, Jums atbilstošā lauku bloka vai kadastra rindas galā kolonnā “Lēmums” jānospiež uz pdf dokumenta aktīvās saites.

Ir saņemta atbilde

Lai apskatītu precizēto vietu, jānospiež uz saites “Skatīt lauku bloku”.