



Lauku atbalsta dienests

## **ROKASGRĀMATA**

# **PROVIZORISKĀ IESNIEGUMA IZVEIDOŠANAI ELEKTRONISKAJĀ PIETEIKŠANĀS SISTĒMĀ (EPS)**

**2025.gads**

## Satura rādītājs

Pieslēgšanās EPS.....	3
Iesnieguma aizpildīšana.....	5
1.solis: Provizoriskais iesniegums.....	6
2.solis: Nosacījuma sistēma .....	10
3.solis: Ekoshēmas (kopējais solis).....	12
E1 solis: Ekoshēmas atbalsts par videi un klimatam labvēlīgu lauksaimniecības praksi/ E7 solis: Ekoshēmas atbalsts par agro-ekoloģijas praksēm bioloģiskās saimniecībās (EKO7).....	13
E2 solis: Ekoshēmas atbalsts par ekoloģiski nozīmīgām platībām, papildatbalsts kaļķošana (EKO2).15	
E4 solis: Ekoshēmas atbalsts par saudzējošo lauksaimniecības praksi (EKO4) .....	15
E5 solis: Ekoshēmas atbalsts par slāpekļa un amonjaka emisiju, un piesārņojuma mazinošas lauksaimniecības praksēm (EKO5).....	16
E6 solis: Ekoshēmas atbalsts par zālāju saglabāšanas veicināšanu (EKO6).....	16
4.solis: Kaņepju sējplatības .....	17
5.solis: Labturības prasību un emisiju mazinoša lopkopība .....	18
6.solis: Biškopības vienību apsaimniekošana apputeksnēšanas vajadzībām.....	19
7.solis: Natura 2000 mežiem pielikums .....	19
8.solis: Aktīvais lauksaimnieks .....	20
9.solis: Iesnieguma apskats .....	21
Izveidota Provizoriskā iesnieguma apskatīšana .....	22
Iesnieguma dzēšana.....	22
Lauku bloku precizēšanas pieprasījumu izveide un iesniegšana EPS sadaļā “Provizoriskais iesniegums” .....	23

# PIESLĒGŠANĀS EPS

EPS lietotāji var autentificēties EPS, izmantojot:

- LAD piešķirtu EPS lietotājvārdu un paroli;
- interneta bankas autentifikāciju;
- eParakstu;
- eID.



Pieslēgties ar  
eParakstu, eID vai internetbanku

PIESLĒGTIES

Reģistrēties par LAD  
klientu, izmantojot eParakstu vai  
eParaksts mobile

REĢISTRĒTIES

## PIESLĒGTIES EPS AR LIETOTĀJVĀRDU UN PAROLI

Pieslēdzieties EPS interneta adresē <https://eps.lad.gov.lv>, ievadiet lietotājvārdu un paroli un nospiediet pogu “Pieslēgties”.

Ja esat aizmirsis savu paroli, nospiediet pogu “Aizmirsu paroli”, tad ievadiet savu e-pasta adresi, kas norādīta kā aktuāla LAD, un nospiediet pogu “Atcerēties”.

Uz norādīto e-pasta adresi tiks nosūtīta vēstule ar aktīvu saiti, kuru izmantojot, varēsiet izveidot jaunu paroli un pieslēgties EPS.

Aizmirsāt paroli?


Jūsu  
e-pasts

Atcerēties

## PIESLĒGTIES AR BANKAS AUTENTIFIKĀCIJU, EPARAKSTU VAI EID

1. Lai pieslēgtos EPS ar bankas autentifikāciju, eParakstu vai eID, nav nepieciešams EPS lietotājvārds un parole, jānospiež poga “Pieslēgties”
2. Atvērsies Vienotais pieteikšanās modulis, kur:

- jāatzīmē, ka piekrītat personu identifikācijas veikšanas noteikumiem un Jūsu datu (vārda, uzvārda un personas koda) nosūtīšanai e-pakalpojuma sniedzējam – Lauku atbalsta dienests (Republikas laukums 2, Rīga, LV-1981);
- izvēlieties identifikācijas līdzekli, ar kuru pieslēgsieties un Jūs tiksiet pāradresēts uz izvēlētajā pieslēgšanās veida interneta vietni.



# PIESLĒGŠANĀS EPS

Katru gadu, pirmo reizi pieslēdzoties, vai jauniem klientiem nepieciešams veikt kontaktinformācijas aktualizēšanu.

Fiziskām personām ir iespēja izvēlēties saziņas veidu – tikai elektroniski vai nē:

- jaunajiem LAD klientiem, pirmo reizi pieslēdzoties EPS, vai;
- klientiem, kam iepriekš ailītē “Saziņa tikai elektroniski”\* norādīts “Nē”, katru gadu, pirmo reizi pieslēdzoties EPS.

\*“Saziņa tikai elektroniski” - ja vēlas, lai LAD vēstuli ievieto tikai EPS, par to paziņojot uz e-pastu, jāatbild ar “Jā”, bet, ja vēlas, lai vēstuli nosūta gan pa pastu, gan elektroniski uz EPS, jāatbild ar “Nē”.

## Kontaktinformācijas aktualizēšana

Lūgums veikt kontaktinformācijas aktualizēšanu!

**Apstiprināt** ← Ja informācija ir aktuāla, nospiediet pogu “Apstiprināt”.  
Pēc tam jānospiež lapas kreisajā augšējā daļā poga **Sākums**

Lietotāja informācija

**Lietotāzvārds:** Xxxxxxxx  
**Galvenais E-pasts:**

← Pārlicinieties, vai informācija ir aktuāla

Lietotājam pieejamie klienti

Klienta numurs	Nosaukums/Vārds, uzvārds	E-pasts
xxxxxxx	Klients	<input type="text" value="epasts@epasts.lv"/>

Klienta dati - Klients

Telefona numurs	<input type="text" value="xxxxxxx"/>
Mobilā telefona numurs	<input type="text" value="xxxxxxx"/>
E-pasta adrese	<input type="text" value="epasts@epasts.lv"/>
Saziņa tikai elektroniski	<input checked="" type="radio"/> Jā <input type="radio"/> Nē
Faktiskā adrese	Faktiskā adrese
Pasta adrese	Pasta adrese
Konta numurs	Konta numurs
Dzimums	<input type="text" value="Vīrietis"/>

← Norādiet dzimumu

← **Fiziskām personām, kas iepriekš ailītē “Saziņa tikai elektroniski” norādīja “Jā” un vēlas mainīt šo saziņas veidu uz saņemšanu gan pa pastu un gan elektroniski uz EPS, jāiesniedz LAD brīvas formas iesniegums ar lūgumu mainīt saziņas veidu.**

**Sākums** Palīdzība Lietotājs (xxxxxxx) **Iziet**

**Klients**  **K**

Lauku atbalsta dienests

## IESNIEGUMA AIZPILDĪŠANA

**Provizoriskais iesniegums** – iespēja pakāpeniski uzsākt 2025.gada Ģeotelpiskā iesnieguma aizpildīšanu.

Lai izveidotu Provizorisko iesniegumu, EPS galvenajā izvēlnē izvēlieties sadaļu “Ģeotelpiskais iesniegums (Platību maksājumi)” un sarakstā nospiediet “Pievienot provizorisko iesniegumu 2025.gadā”.

**Ģeotelpiskais iesniegums (platību maksājumi)** ^

Skatīt iesniegumu xxxx. gadā  
Iesniegumu saraksts/Izdrukas

**Pievienot provizorisko iesniegumu xxxx. gadā**

### Kopēt pagājušā gada iesniegumu

- atvērsies forma, kur būs norādīts tā gada iesnieguma numurs, no kura notiks kopēšana. Nospiežot pogu “**Kopēt**”, atvērsies daļēji aizpildīta iesnieguma forma.

Kopēt no pagājušā gada iesnieguma

xxxx: xxxxxxxxxx

**Kopēt**

### Izveidot jaunu iesniegumu

– tiks atvērta neaizpildīta iesnieguma forma.

Iesnieguma aizpildīšana ir sadalīta desmit soļos:

1	Provizoriskais iesniegums	2	Nosacījuma sistēma	3	Ekoshēmas	4	Kaņepju sējplatības	5	Liellopu labturība	6	Biškopība
7	Natura 2000 mežiem pielikums	8	Aktīvais lauksaimnieks	9	Iesnieguma apskats	10	Iesniegt LAD	i	Rokasgrāmata		

Soļi kļūst aktīvi atkarībā no tā, uz kādiem atbalsta veidiem tiek pieteikti lauki iesnieguma 1.solī:

- 1 ar oranžu apli tiek apzīmēta sadaļa, kurā pašreiz atrodaties.
- 8 ar zaļu apli apzīmēta sadaļa, kura iesniegumā ir aktīva un ir jāaizpilda.
- 4 ar pelēku apli atzīmēta sadaļa, kura ir neaktīva un nav jāaizpilda.

**Provizoriskais iesniegums nav iesniedzams** un tajā attēlotā informācija norādīta atbilstoši 2024.gada ĢIS slāņiem un nosacījumiem.

2025.gada 15.aprīlī informācija tiks atjaunota un Provizoriskais iesniegums kļūs par Ģeotelpisko iesniegumu un tas būs jāiesniedz Lauku atbalsta dienestā.

Pirms iesniegšanas lūdzam pārbaudīt iesniegumā iekļauto informāciju un precizēt atbilstoši 2025.gada nosacījumiem un aktuālajai informācijai (t.sk. ĢIS slāņi, ainavu elementi, nosacījumi, atbalsta veidi, Natura 2000 meža pielikums).

# 1.solis: Provizoriskais iesniegums

**Iesnieguma A daļā** būs redzama klienta informācija.

<b>A</b>	Informācija par klientu
<b>LAD klienta reģistrācijas numurs:</b>	XXXXXXXX
<b>Vārds, uzvārds</b>	XXXXX XXXXX
<b>Kontaktinformācija</b>	XXXXXXXX
<b>Vai ir piederība uzņēmumu grupai?</b>	<input type="text"/>

Ailīte "Vai ir piederība uzņēmumu grupai?" būs iekļauta tikai juridisko personu Provizoriskajā iesniegumā.

Informācija par piederību uzņēmumu grupai, t.i., mātes uzņēmums un visi tā meitas uzņēmumi, jānorāda, ja esat:

- AS - Akciju sabiedrība
- AKF - Ārvalstu komersanta filiāle
- SE - Eiropas komercsabiedrība
- SIA - Sabiedrība ar ierobežotu atbildību
- valsts SIA - Valsts Sabiedrība ar ierobežotu atbildību

Pārējiem klientiem - piemēram zemnieku saimniecībām, individuālajiem uzņēmumiem, individuālajiem komersantiem u.c. laukā piederība uzņēmumu grupai ir jānorāda "NĒ".

Nospiediet "Pievienot", lai pievienotu uzņēmumu

Nodokļu maksātāja nr.	Uzņēmuma nosaukums	Dalības veids	Valsts	Pievienot
<input type="text"/>	<input type="text"/>	<input type="text"/>	Latvija	<input type="button" value="Pievienot"/>

"Jā" pie piederības uzņēmumu grupai

Norādiet Nodokļu maksātāja numuru

Norādiet Uzņēmuma nosaukumu

Izvēlieties dalības veidu

Izvēlieties Valsti

Var dzēst ierakstu

Mātes uzņēmums  
Meitas uzņēmums  
Galīgais mātes uzņēmums

**Iesnieguma B daļā** jāatzīmē tās intervences (atbalstus), kam vēlaties pieteikties.

<b>B</b>	Citas atbalsta shēmas
Piesakos zemāk norādītajām intervencēm:	
<input type="checkbox"/>	Maksājums mazajiem lauksaimniekiem (MLS2)
<input type="checkbox"/>	Ienākumu papildatbalsts gados jauniem lauksaimniekiem (JAL)
<input type="checkbox"/>	Kompensācijas maksājums par Natura 2000 mežu teritorijām (NIM)
<input type="checkbox"/>	Bioloģiskā lauksaimniecība visā saimniecības LIZ platībā (5 gadu saistības) (BLA)
<input type="checkbox"/>	Bioloģiskā lauksaimniecība daļā saimniecības LIZ platībā (5 gadu saistības) (BLA)
<input type="checkbox"/>	Paaugstinātu labturības prasību un emisiju mazinošā lopkopība (5 gadu saistības) (EMLA)
<input type="checkbox"/>	Biškopības vienību apsaimniekošana apputeksnēšanas vajadzībām (5 gadu saistības) (BAA)
<input type="checkbox"/>	Zaļās joslas (5 gadu saistības) (ZJ) – tikai aramzemes laukiem
<input type="checkbox"/>	Saistītais ienākumu atbalsts par slaucamām govīm (SSG)
<input type="checkbox"/>	Saistītais ienākumu atbalsts par liellopiem (SLM)
<input type="checkbox"/>	Saistītais ienākumu atbalsts par kazām (SKZ)
<input type="checkbox"/>	Saistītais ienākumu atbalsts par aitām (SAI)

Provizoriskajā iesniegumā pazīme "Kompensācijas maksājums par Natura 2000 mežu teritorijām (NIM)" ir neaktīva.

Pazīme būs pieejama 2025.gada aprīlī, kad Provizoriskais iesniegums kļūs par Ģeotelpisko iesniegumu.

2025.gada aprīlī, nospiežot uz ikonas ⓘ, būs iespējams iepazīties ar 2025.gadā aktuālajiem konkrētā atbalsta veida saņemšanas nosacījumiem!

Lai pieteiktos atbalsta veidiem, jāieliek ķeksis

Piesakoties BLA atbalstam



Piesakoties BLA visā saimniecībā vai daļā saimniecības, jānorāda viena no trim bioloģiskās lauksaimniecības kontroles institūcijām vai jāatstāj automātiski piesaistītā.

<input checked="" type="checkbox"/>	Bioloģiskā lauksaimniecība daļā saimniecības (5 gadu saistības) (BLA)
<b>BLA sertificējošā institūcija:</b>	<input type="text"/>
<b>JĀNORĀDA viena no trim bioloģiskās lauksaimniecības kontroles institūcijām</b>	

**Iesnieguma C daļā** jādeklarē (jānorāda) visa apsaimniekotā lauksaimniecības zeme.


Lauka numurs	Bloka numurs	Lauka zīmēšana	Lauka platība (ha)	Ainavu elementu platība (ha)	ISIP/ PAR/ MLS/ JAL intervenču platība (ha)	SA/ EKO/ BLA/ VSD intervenču platība (ha)	BLA intervenču platība (ha)	Deklarētais kultūrauga kods	Pamata atbalsta veids	SA par platību	BLA	VSD, BDUZ
1	2	3	4	5	6	7	8	9	10	11	12	13

BDUZ zālāju platība (ha)	BDUZ putnu platība (ha)	Lauks atrodas mērķteritorijā	Zaļās joslas (ZJ)	ZJ 8 m (m/ha)	ZJ 4 m (m/ha)	Platība LLVS8 (4%) izpildei	Lauks atrodas aramzēmē	Lauks atrodas pagastā ar "meža atbrīvojumu" (LLVS8.1)	Piezīmes/ Lauka nosaukums
14	15	16	17	18	19	20	21	22	23

Nr.	Kolonnas nosaukums	Apraksts
1	Lauka numurs	Automātiski norādīts lauka numurs pēc kārtas.
2	Bloka numurs	<p>Klikšķiniet uz Latvijas kartes ikonas , kartē labajā stūrī norādiet bloka vai kadastra numuru un nospiediet  vai klaviatūras taustiņu &lt;Enter&gt;</p> <div style="border: 1px solid black; padding: 5px; margin: 5px 0;"> <p>Bloka vai kadastra nr. <input type="text"/></p> <p>Izvēlēts lauks: 1</p> <p><input type="checkbox"/> Zīmēt ārpus lauku bloka</p> </div> <p>Ja nepieciešams veikt lauka zīmēšanu ārpus bloka, kartē jāieliek atzīme pie "Zīmēt ārpus lauku bloka"</p> <p>un iezīmējiet lauku kartē (skat. rokasgrāmatā "<a href="#">Lauku bloku karšu aizpildīšana Provizoriskajā iesniegumā</a>").</p> <p>Zīmēšanu ārpus lauku bloka var veikt, ja platība ārpus lauku bloka:</p> <ul style="list-style-type: none"> <li>no kārtējā gada sākuma atbilst atbalsttiesīgas lauksaimniecības zemes nosacījumiem;</li> <li>ir vienlaidus platība vismaz 0,3 ha, ja nepieklaujas jau esošam lauku blokam vai vismaz 0,1 ha, ja pieklaujas.</li> </ul> <p>Ja tiks izvēlēta iespēja zīmēt ārpus lauku bloka Provizoriskajā iesniegumā, informāciju, kā iesniegt Lauku bloku precizēšanas iesniegumu, skat. sadaļā <a href="#">Lauku bloku precizēšanas pieprasījumu izveide un iesniegšana EPS sadaļā "Provizoriskais iesniegums"</a>.</p>
3	Lauka zīmēšana	Pazīme, vai lauks ir zīmēts blokā vai ārpus bloka, atkarībā no kartē veiktās pazīmes.
4	Lauka platība, ha	Lauka platība automātiski tiks aprēķināta, vadoties no lauku bloku kartē uzzīmētajām lauka robežām, ieskaitot ainavas elementa platību.
5	Ainavas elementu platība, ha	Ainavas elementu platība automātiski tiks aprēķināta no iezīmētajiem/piesaistītajiem ainavas elementiem lauku kartē ( <i>provizoriskajā iesniegumā dati par ainavu elementu platību var neatbilst faktiskajai situācijai un 2025.gada aprīlī pēc Ģeotelpisko iesnieguma izveidošanas dati tiks aktualizēti</i> ).
6	ISIP/PAR/MLS/JAL intervenču platība, ha	ISIP/PAR/MLS/JAL intervenču platība automātiski aprēķināta, vadoties no lauku bloku kartē uzzīmētajām lauka robežām, <b>neieskaitot</b> 4.klases BDUZ zālāju platību, kas deklarēts ar k.k.710.
7	SA/EKO/VSD intervenču platība, ha	SA/EKO/VSD intervenču platība automātiski aprēķināta, vadoties no lauku bloku kartē uzzīmētajām lauka robežām, <b>neieskaitot</b> : <ul style="list-style-type: none"> <li>4.klases BDUZ zālāju platību, kas deklarēts ar k.k.710;</li> <li>zaļo joslu platības.</li> </ul>
8	BLA intervences platība (ha)	BLA intervences platība automātiski aprēķināta, vadoties no lauku bloku kartē uzzīmētajām lauka robežām, <b>neieskaitot</b> zaļo joslu platības.
9	Deklarētais kultūrauga kods	Izkrītošajā izvēlnē izvēlieties kultūrauga/izmantojuma kodu, kuru audzējat konkrētajā laukā.

Nr.	Kolonnas nosaukums	Apraksts
10	Pamata atbalsta veids	Pēc iezīmētās lauka platības un kultūrauga koda norādīšanas automātiski tiks piesaistīts atbalsta veids: <ul style="list-style-type: none"> <li>• ISIP/MLS, ja iezīmētā platība lielāka vai vienāda ar 0,1 ha;</li> <li>• Platība bez atbalsta, ja iezīmētā platība mazāka par 0,1 ha.</li> </ul> Iespēja izvēlēties ISIP/MLS vai Platība bez atbalsta.
11	Saistītais ienākumu atbalsts par platību	Daļa atbalsta veidu piesaistīsies automātiski (SDA, SAP, SVR, SMI, SAU, SKC). Iespēja izvēlēties norādītajam kultūraugam atbilstošus SA atbalsta veidus (SSK, SSA, SLS, SRP – nepiesaistās automātiski).
12	BLA	Kolonnas parādīsies tikai tad, ja B daļā ieliksiet <input checked="" type="checkbox"/> pie “Bioloģiskā lauksaimniecība daļā saimniecības LIZ platībā (5 gadu saistības)”. Norādiet konkrētus laukus!
13	VSD, BDUZ	Iespēja pieteikt lauku VSD vai BDUZ atkarībā no norādītā kultūrauga un atrašanās vietas.
14	BDUZ zālāju platība (ha)	BDUZ zālāju platība parādās pēc lauka kartes saglabāšanas, ja <b>laukā ir 1., 2., 3. un/vai 4. BDUZ klases zālājs</b> <b>!</b> BDUZ zālāju platība var nesakrist ar lauka kopējo platību!
15	BDUZ putnu platība (ha)	BDUZ platība parādās pēc lauka kartes saglabāšanas, ja <b>laukā ir 5. un/vai 6. BDUZ klases zālājs</b> <b>!</b> BDUZ putnu platība var nesakrist ar lauka kopējo platību!
16	Lauks atrodas mērķteritorijā	Automātiski aizpildīsies atzīme <input checked="" type="checkbox"/> , ja lauks atrodas paaugstinātas likmes zaļo joslu mērķteritorijās: <ul style="list-style-type: none"> <li>• <u>īpaši (nitrātu) jutīgās teritorijas</u>: Ādažu novads, Bauskas novads (izņemot Valles un Kurmenes pagastus), Dobeles novads, Jelgavas novads (izņemot Jelgavu), Ķekavas novads, Mārupes novads, Olaines novads, Ropažu novads, Salaspils novads, Saulkrastu novads, Siguldas novads (izņemot Lēdurgas pagastu).</li> <li>• lauksaimniecības izklīdētā piesārņojuma būtiski ietekmētie ūdens objekti, kas atrodas <u>riska ūdens objektu sateces baseinu teritorijās</u>, saskaņā ar Ūdens apsaimniekošanas likumu.</li> </ul>
17	Zaļās joslas (ZJ)	Kolonna parādīsies tikai tad, ja B daļā ieliksiet atzīmi <input checked="" type="checkbox"/> pie “Zaļās joslas (5 gadu saistības) – tikai aramzemes laukiem”. Pēc zaļās joslas iezīmēšanas lauku bloku kartē, attiecīgajam laukam automātiski tiks piesaistīts atbalsta veids “ZJ”. Iespēja izvēlēties ZJ vai Nepiesakos.
18	ZJ 4 m (m/ha)	Kolonna parādīsies tikai tad, ja B daļā ieliksiet atzīmi <input checked="" type="checkbox"/> pie “Zaļās joslas (5 gadu saistības) – tikai aramzemes laukiem” un C sadaļā kādam no laukiem lauku bloku kartē būs iezīmēta zaļā josla. Zaļo joslu platība automātiski tiks aprēķināta, vadoties no uzzīmētās zaļās joslas. Zaļā josla var sastāvēt no īsākiem posmiem, bet neviens nevar būt īsāks par 10 m.
19	ZJ 8m (m/ha)	Kolonna parādīsies tikai tad, ja B daļā ieliksiet atzīmi <input checked="" type="checkbox"/> pie “Zaļās joslas (5 gadu saistības) – tikai aramzemes laukiem” un C sadaļā kādam no laukiem lauku bloku kartē būs iezīmēta zaļā josla, kas veidota kā 8 m plata josla gar ŪSIK. Zaļo joslu platību automātiski aprēķinās, vadoties no uzzīmētās zaļās joslas. Zaļā josla var sastāvēt no īsākiem posmiem, bet neviens nevar būt īsāks par 10 m.
20	Platība LLVS8.1 (4 %) izpildei, ha	2025.gadā prasība nav saistoša.
21	Lauks atrodas aramzemē	Vērtība “Jā”, ja lauks atrodas aramzemē.




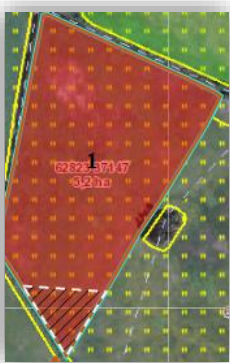
Nr.	Kolonnas nosaukums	Apraksts
22	Lauks atrodas pagastā ar “meža atbrīvojumu” (LLVS8.1)	Vērtība “Jā”, ja lauks atrodas pagastā ar “meža atbrīvojumu”.
23	Piezīmes / Lauka nosaukums	Var norādīt lauka nosaukumu vai piezīmes (maksimums 100 simbolus).
24		Uzspiežot ar peles kreiso taustiņu uz apzīmējuma, iespējams izdzēst visu rindā ievadīto informāciju.

**Ja iesniegumā parādās brīdinājums “Laukā Nr. X ir konstatēta pārklāšanās ar cita pretendenta deklarēto lauku”:**

**Kļūdas**

- Laukā Nr. 1 ir konstatēta pārklāšanās ar cita pretendenta deklarēto lauku.

1	73641-29671		Blokā	2.8900	0.0000	2.8900	0.0000	112: Kvieši, ziemas	ISIP
---	-------------	---	-------	--------	--------	--------	--------	---------------------	------



- Platību maksājumus atbilstoši normatīvajiem aktiem var saņemt par lauksaimniecības zemi, kas 2025.gada 15.jūnijā ir atbalsta pretendenta īpašumā vai tiesiskajā valdījumā (lietošanā) un kurā atbalsta pretendents veic lauksaimniecisko darbību.
- Dubulti deklarēto platību var redzēt, atverot lauku bloka karti. Ar svītrojumu attēlotā platība ir dubulti deklarēta.
- Ja konstatējat, ka lauku robežas nav norādītas atbilstoši faktiskajai situācijai, tās jāprecizē.

Lai no iezīmētās platības izgrieztu visus pārklājumus, izmantojiet pogu “Izgriezt pārklājumus”. Ja vēlaties tikai daļēji samazināt pārklājumu vai izgriezt tikai vienu no vairākiem pārklājumiem,



izmantojiet pogu “Izgriezt”.

**Ja iesniegumā kādam rapšu laukam 3 km rādiusā atrodas Lauksaimniecības datu centrā (turpmāk – LDC) reģistrēta bišu novietne, tad 1.soļa lapas augšpusē parādās informatīvais brīdinājums un poga **Bišu stropi**** (skat. zemāk attēlā), kuru nospiežot, atvērsies rapšu lauku saraksts, kuru tuvumā (3 km rādiusā) atrodas bišu stropi (bišu novietnes).

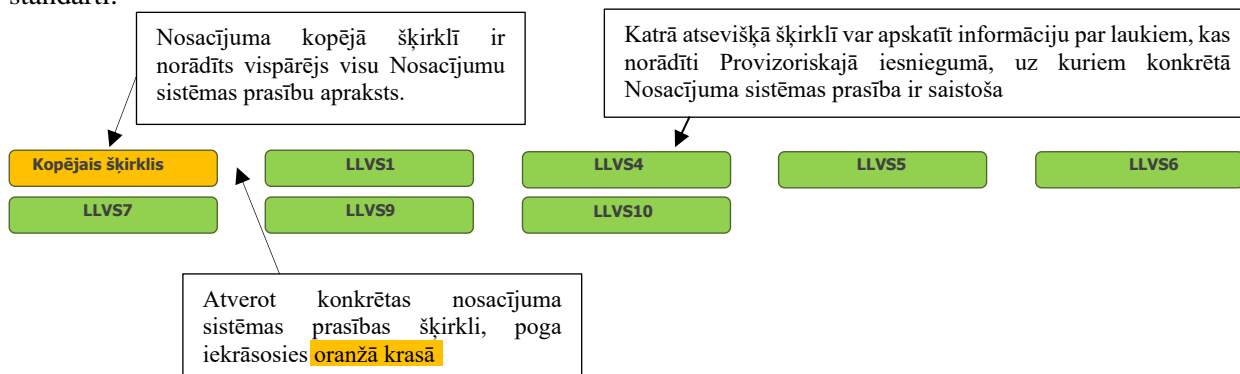
Ģeotelpiskais iesniegums xxxx.gadā (IZVEIDOTS – NAV IESNIEGTS) **Bišu stropi**

**Informatīvie brīdinājumi**

- Laukā Nr.X. Jūsu apsaimniekoto lauku tuvumā (3 km rādiusa zonā) atrodas bišu stropi (bišu novietnes)! Sīkāk informāciju skatīt, nospiežot pogu "Bišu stropi".

## 2.solis: Nosacījuma sistēma

Visiem atbalsta pretendentiem jāievēro saimniecībai atbilstošās Nosacījumu sistēmas prasības un standarti.



Kārtējā gadā jāievēro Nosacījumu sistēma, kas sastāv no:

- Laba lauksaimniecības un vides standartiem (LLVS);
- Normatīvajos aktos noteiktām pārvaldības prasībām jeb TANPP (informāciju par TANPP saistošajiem normatīvajiem aktiem skatiet MK noteikumu Nr.198 8.pielikums).

Par kalendārā gada ietvaros konstatētu Nosacījumu sistēmas neatbilstību izsaka brīdinājumu (maznozīmīga pārkāpuma gadījumā) vai piemēro attiecīgu samazinājumu kārtējā gada Ģeotelpiskajam iesniegumam, t.i., par noteiktu procentu samazina visus pieteikto intervencu (atbalstu) maksājumus.

Nosacījuma kopējā šķirklī būs norādīts īss apraksts par katru Nosacījumu sistēmas prasību un standartu. Sīkāk par katru Nosacījuma sistēmas LLVS1, LLVS4, LLVS5, LLVS7, LLVS9, LLVS10 šķirklī skatīt [Informatīvajā materiālā par platību un dzīvnieku maksājumiem 2024.](#)

### LLVS6 šķirklis

#### LLVS6 - Minimāls augsnes pārklājums, lai izvairītos no kailas zemes sensitīvākajos periodos

Rudens un ziemas periodā no iepriekšējā gada 15.novembra līdz kārtējā gada 15.februārim no saimniecības aramzemes un ilggadīgo stādījumu platībām augsnes pārklājums jānodrošina:

- īpaši (nitrātu) jutīgajās teritorijās vismaz 65 %;
- Vidzemē un Latgalē vismaz 55 %;
- pārējā Latvijas teritorijā vismaz 60 %.

Augsnes pārklājumu var nodrošināt ar sētiem vai stādītiem kultūraugiem, zālaugiem vai neapstrādātām platībām pēc kultūraugu novākšanas.

Ja saimniecības aramzemes un ilggadīgo stādījumu platības atrodas dažādās teritorijās, katrai platības daļai jānodrošina atbilstoši noteiktai teritorijai noteiktais augsnes seguma procents.

Dārzeņu, kartupeļu un biešu platības, kurās pēc 1.septembra novākta raža un kuras pēc ražas novākšanas ir apstātas jeb apstrādātas un atstātas bez augu seguma, neieskaita platībā, kam piemērojama LLVS6 prasība.

LLVS6 Augsnes segums laikposmā no iepriekšējā gada 15. novembra līdz kārtējā gada 15. februārim

Situācija saimniecībā	Ziemas augsnes seguma teritorija	Aprēķins	Rezultāts
Vidzemes (izņemot īpaši jutīgās teritorijas) un Latgales plānošanas reģioni: Attiecīgajā teritorijā jānodrošina augsnes segums vismaz 55 % no aramzemes un ilggadīgo stādījumu platības	Vidzemes (izņemot īpaši jutīgās teritorijas) un Latgales plānošanas reģioni	Kopējā aramzemes platība (ha): <b>11.4531 ha</b> Kopējā ilggadīgo stādījumu platība (ha): <b>0.0000 ha</b> Dārzeņu, kartupeļu un biešu platība novākta pēc 1.septembra un apstāta jeb apstrādāta (ha) (C): <b>0.0000 ha</b> Kopējā platība, uz kuru attiecas prasība par augsnes segumu (ha) (D): <b>A+B-C =&gt; 11.4531+0.0000-0.0000 = 11.4531 ha</b> Minimālā platība prasības izpildei (ha): <b>D * 55 % =&gt; 11.4531 * 55 % = 6.2992 ha</b> Platība, kurā nodrošināts augsnes segums (ha) (E): <b>11.1163 ha</b> Proporcija (%): <b>E/D*100 =&gt; 11.1163/11.4531 = 97.06 %</b>	Attiecīgajā teritorijā prasība ir izpildīta
Visa saimniecība: Attiecīgajā teritorijā jānodrošina augsnes segums vismaz 55 % no aramzemes un ilggadīgo stādījumu platības		Kopējā aramzemes platība (ha): <b>11.4531 ha</b> Kopējā ilggadīgo stādījumu platība (ha): <b>0.0000 ha</b> Dārzeņu, kartupeļu un biešu platība novākta pēc 1.septembra un apstāta jeb apstrādāta (ha) (C): <b>0.0000 ha</b> Kopējā platība, uz kuru attiecas prasība par augsnes segumu (ha) (D): <b>A+B-C =&gt; 11.4531+0.0000-0.0000 = 11.4531 ha</b> Minimālā platība prasības izpildei (ha): <b>D * 55 % =&gt; 11.4531 * 55 % = 6.2992 ha</b> Platība, kurā nodrošināts augsnes segums (ha) (E): <b>11.1163 ha</b> Proporcija (%): <b>E/D*100 =&gt; 11.1163/11.4531 = 97.06 %</b>	Saimniecībā prasība ir izpildīta

Ja prasība neizpildās, rezultāts iekrāsosies sarkans

Nospiežot pogu, ir iespēja redzēt iepriekšējā gada kultūraugus

Precizējiet, kuros laukos rudens un ziemas periodā bija augsnes segums

Atvērt iepriekšējā gada kultūraugus

Lauka numurs	Bloka numurs	Lauka platība (ha)	Kultūrauga kods	Teritorija	Ziemāji	Augsnes segums ilggadīgo stādījumu rindstarpās	Lauka nosaukums (piezīmes)
1	61921-26614	1.3255		Vidzemes (izņemot īpaši jutīgās teritorijas)	Nē	<input checked="" type="checkbox"/>	
2	61966-2633	10.0055	121: Rudzi	Vidzemes (izņemot īpaši jutīgās teritorijas) un Latgales plānošanas reģioni	Jā	<input type="checkbox"/>	
<b>Kopā:</b>			<b>8.9897</b>	-	<b>0.0000</b>	-	

Automātiski aizpildīsies "Jā", "Nē", vai laukam ir norādīts ziemāju kultūraugu kods vai nav

Automātiski atradīsies teritorija, kurā lauks atrodas.

Ja ilggadīgo stādījumu laukam nodrošiniet augsnes segumu rindstarpās, veiciet atzīmi

Nospiežot pogu "Atvērt iepriekšējā gada kultūraugus", laukiem, kura platība bija deklarēta iepriekšējā gadā, zem kārtējā gadā deklarētā lauka parādās informācija par iepriekšējā gadā šī lauka platībā deklarētajiem kultūraugiem un to platību:

Iepriekšējā gada kultūrauga kods	Pārklājuma platība ar iepriekšējā gada kultūraugu (ha)	Zālāji	Cits augsnes segums (rugāji, augu atliekas, starpkultūras u.c.)	Dārzeņu, kartupeļu un biešu platība novākta pēc 1. septembra un apstrādāta
844: Galda bietes	10.0000	Nē		<input checked="" type="checkbox"/>
720: Aramzemē sētu stiebrzāļu vai lopbarības zālaugu maisījums	5.0000	Jā		<input type="checkbox"/>

Automātiski atradīsies iepriekšējā gada kultūrauga kods un pārklājuma platība ar iepriekšējā gada lauku

Automātiski aizpildīsies "Jā" vai "Nē", vai lauka kultūraugs ir zālājs vai nav

Veiciet atzīmi, ja laukam iepriekšējo gadu bija cits augsnes segums (rugāji, augu atliekas, starpkultūras u.c.)

Veiciet atzīmi, ka augsnes segums bija nodrošināts, ja laukam iepriekšējo gadu bija dārzeņu, kartupeļu un biešu platība, kas novākta pēc 1.09 un apstrādāta

### 3.solis: Ekoshēmas (kopējais solis)

No 2025.gada aprīļa būs pieejams papildus atbalsta veids “Ekoshēma 3”!

Ekoshēmas solis sastāv no 7 daļām: **3** Ekoshēmas (kopējais solis); **E1** Ekoshēma 1; **E2** Ekoshēma 2; **E4** Ekoshēma 4; **E5** Ekoshēma 5; **E6** Ekoshēma 6; **E7** Ekoshēma 7

ar pelēku apli atzīmēta sadaļa, kura ir neaktīva un nav jāaizpilda. Sadaļa, kura iesniegumā ir aktīva un ir jāaizpilda atrodas zaļā

<b>1</b>	Geotelpiskais iesniegums	<b>2</b>	Nosacījuma sistēma	<b>3</b>	Ekoshēmas (kopējais solis)	<b>E1</b>	Ekoshēma 1	<b>E2</b>	Ekoshēma 2	<b>E4</b>	Ekoshēma 4
<b>E5</b>	Ekoshēma 5	<b>E6</b>	Ekoshēma 6	<b>E7</b>	Ekoshēma 7	<b>4</b>	Kaņepju sējplatības	<b>5</b>	Liellopu labturība	<b>6</b>	Biškopība
<b>7</b>	Natura 2000 mežiem pielikums	<b>8</b>	Aktīvais lauksaimnieks	<b>9</b>	Iesnieguma apskats	<b>10</b>	Iesniegt LAD	<b>i</b>	Rokasgrāmata		

Ielieciet atzīmi , ja vēlaties pieteikties kādam Ekoshēmas atbalstam, pēc atzīmes ielikšanas un informācijas saglabāšanas, parādīsies aktīvs attiecīgās ekoshēmas atbalsta solis

Nospiežot pogu, atradīsies kultūraugu dažādošanas prasības rezultāts. Ja prasība neizpildās, tad kultūraugu dažādošanas prasības rezultāts iekrāsojas dzeltens.

**Ekoshēmas**

Piesakos zemāk norādītajām intervencēm:

Ekoshēmas atbalsts par videi un klimatam labvēlīgu lauksaimniecības praksi (**EKO1**) ⓘ

**Paslēpt skaidrojumu**  
**EKO1** var pretendēt konvencionālās vai daļēji bioloģiskās saimniecības (visa platība nav sertificēta), ja tiek audzēti graudaugi (t.sk. kukurūza), šķiedraugi, rapsis, rīpsis, dārzeņi, zemenes, arbūzi un melones, kartupeli, garšaugi un ārstniecības augi, un ilggadīgo stādījumu platības (izņemot iścirtmeta atvasāju platības).  
 EKO1 saņemšanai jānodrošina kultūraugu dažādošana, augsnes segums daļā no aramzemes, augsnes segums visās ilggadīgo stādījumu rindstarpās.  
 Kultūraugu dažādošanas un/vai minimālā augsnes seguma prasības neizpildes gadījumā ir tiesības pieteikties **EKO1**. Par prasības rezultātu. Ja prasība neizpildās, tad kultūraugu dažādošanas prasības rezultāts iekrāsojas dzeltens.

Ekoshēmas atbalsts par ekoloģiski nozīmīgu platību (**EKO2**) ⓘ

**Paslēpt skaidrojumu**  
**EKO2** var pretendēt gan konvencionālās, gan bioloģiskās saimniecības par aramzemi, kurā 2024.gadā tiks ierīkotas zaļās joslās augu papuves (nepārsniedz 10 % no kopējās saimniecības aramzemes platības) vai tiks audzēti nektāraugi, slāpekli piesaistoši kultūraugi, starpkultūras vai zālāji pasējā un kurā tiks ievēroti AAL lietošanas aizliegumi. **Detailizētus nosacījumus skatīt šeit.**

Papildatbalsts par augsnes kvalitātes un reakcijas optimizāciju (pamatkaļķošanu) (**EKO2\_1**)

**Paslēpt skaidrojumu**  
**EKO2.1** var pretendēt par platību, kurā pirmssējās apstrādes laikā veikta augsnes analīze balstītā Atrādās, ja ir atzīme pie EKO2  
 EK2 atbilstošas platības un pākšaugus. Informācija par pamatkaļķošanu jāfiksē Valsts augu aizsardzības dienesta Lauksaimniecībā izmantojamās zemes pārvaldības sistēmā. Platību EKO2.1 var pieteikt **vienu reizi** laika periodā no 2023. līdz 2027.gadam. **Detailizētus nosacījumus skatīt šeit**

Ekoshēmas atbalsts par saudzējošo lauksaimniecības praksi (**EKO4**) ⓘ

**Paslēpt skaidrojumu**  
**EKO4** var pretendēt gan konvencionālās, gan bioloģiskās saimniecības par aramzemes platību, kurā, izmantojot minimālo augsnes apstrādi (min till), augsnes joslu apstrādi (strip till) vai tiešo sēju (no till), tiek audzēti graudaugi, eļļas augi, šķiedraugi, pākšaugi sēti tīrsējā vai maisījumā ar labību, tauriņzieži sēti tīrsējā vai maisījumā ar stiebrzālēm, ja pirmajā sējuma izveides gadā tauriņzieži veido vairāk kā 50 %. **Detailizētus nosacījumus skatīt šeit**

Ekoshēmas atbalsts par slāpekļa un amonjaka emisiju, un piesārņojumu mazinošas lauksaimniecības praksēm (**EKO5**) ⓘ

**Paslēpt skaidrojumu**  
**EKO5** var pretendēt gan konvencionālās, gan bioloģiskās saimniecības par platību, kurā veiktas augsnes analīzes un kurā veikta tieša šķidrā organiskā mēslojuma izkliede un iestrāde ar lentveida izkliedētāju vai inžekcijas metodi, minerālmēslu precīzā izkliede vai AAL precīzā izsmidzināšana.  
 Tieša šķidrā organiskā mēslojuma izkliedi un iestrādi, kā arī minerālmēslu precīzo izkliedi veic saskaņā ar Valsts augu aizsardzības dienesta Lauksaimniecībā izmantojamās zemes pārvaldības sistēmā izveidoto mēslošanas plānu. **Detailizētus nosacījumus skatīt šeit**

Ekoshēmas atbalsts par zālāju saglabāšanas veicināšanu (**EKO6**) ⓘ

**Paslēpt skaidrojumu**  
**EKO6** var pretendēt gan konvencionālās, gan bioloģiskās saimniecības par:
 

- ilggadīgiem zālājiem (izņemot ES nozīmes zālāju biotopos un putnu dzīvotnēs) un aramzemē sētiem zālājiem, kur nodrošināts minimālais lopu blīvums;
- stiebrzāļu platībām, ko izmantos sēklas iegūšanai (pieteikta Valsts augu aizsardzības dienestā lauku apskatei).

 Platību piesakot EKO6, lauksaimnieks apņemas **divus** gadus pēc kārtas tajā neveikt aparšanu, lobīšanu un irdināšanu. **Detailizētus nosacījumus skatīt šeit**

Ekoshēmas atbalsts par agro-ekoloģijas praksēm bioloģiskās saimniecībās (**EKO7**) ⓘ

**Paslēpt skaidrojumu**  
**EKO7** var pretendēt bioloģiskās saimniecības par:
 

- visa saimniecības apsaimniekotā lauksaimniecībā izmantojamās zemes platībām, kurās ir nodrošināta kultūraugu dažādošana rindstarpās.

 Kultūraugu dažādošanas un/vai minimālā augsnes seguma prasības neizpildes gadījumā ir tiesības pieteikties **EKO7**. Par prasības rezultātu. Ja prasība neizpildās, tad kultūraugu dažādošanas prasības rezultāts iekrāsojas dzeltens.

**BLA sertificējošā institūcija: [dropdown] JĀNORĀDA viena no trim bioloģiskās lauksaimniecības kontroles institūcijām**

**Piesakoties EKO7 jānorāda viena no trim bioloģiskās lauksaimniecības kontroles institūcijām vai jāatstāj automātiski piesaistīta.**

# E1 solis: Ekoshēmas atbalsts par videi un klimatam labvēlīgu lauksaimniecības praksi/ E7 solis: Ekoshēmas atbalsts par agro-ekoloģijas praksēm bioloģiskās saimniecībās (EKO7)

E1 solis atrādās, ja Ekoshēmas kopējā solī ir atzīme  pie: Ekoshēmas atbalsts par videi un klimatam labvēlīgu lauksaimniecības praksi (EKO1) un E7 solis atrādās, ja Ekoshēmas kopējā solī ir atzīme  pie: Ekoshēmas atbalsts par agro-ekoloģijas praksēm bioloģiskās saimniecībās (EKO7).

## Svarīgi!

**Ja saimniecībā kāda no prasībām netiek izpildīta, saimniecībai IR tiesības pieteikties atbalstam, bet atbalstu samazinās, ņemot vērā neizpildi.**

### Ekoshēmas atbalsts par videi un klimatam labvēlīgu lauksaimniecības praksi (EKO1) vai Piesakos: Ekoshēmas atbalsts par agro-ekoloģijas praksēm bioloģiskās saimniecībās (EKO7)

<p><b>Mērķis</b> – veicināt ilgtspējīgu lauksaimnieciskās ražošanas metožu izmantošanu lauksaimniecības zemes apsaimniekošanā un pielāgošanos klimata pārmaiņām, rūpējies par ūdens un augsnes kvalitātes un auglības uzlabošanu.</p> <p>Ja lauksaimnieka īpašumā vai lietošanā esošā aramzeme atrodas teritorijās ar dažādām augsnes seguma prasības robežvērtībām, teritorijai noteikto augsnes seguma robežvērtību attiecina uz to lauksaimnieka aramzemes daļu, kas atrodas attiecīgajā teritorijā. Tomēr Ministru kabineta noteikumu grozījumu projekts paredz, ka prasība par augsnes segumu varētu tikt uzskatīta par izpildītu arī, ja saimniecības aramzemē kopumā tiek nodrošināta augstākā augsnes seguma robežvērtība, kas noteikta kādai no teritorijām, kurā atrodas saimniecības aramzemes platības.</p>	vai	<p><b>Mērķis</b> – veicināt bioloģiskās lauksaimniecības ražošanas prakses attīstību un sniegt atbalstu par augstāku bioloģiskās ražošanas noteikumu ievērošanu.</p> <p>Ja lauksaimnieka īpašumā vai lietošanā esošā aramzeme atrodas teritorijās ar dažādām augsnes seguma prasības robežvērtībām, teritorijai noteikto augsnes seguma robežvērtību attiecina uz to lauksaimnieka aramzemes daļu, kas atrodas attiecīgajā teritorijā. Tomēr Ministru kabineta noteikumu grozījumu projekts paredz, ka prasība par augsnes segumu varētu tikt uzskatīta par izpildītu arī, ja saimniecības aramzemē kopumā tiek nodrošināta augstākā augsnes seguma robežvērtība, kas noteikta kādai no teritorijām, kurā atrodas saimniecības aramzemes platības.</p>
---	-----	--

### EKO1 atbilstošie kultūraugi vai EKO7 atbilstošie kultūraugi

Atbalsttiesīgie kultūraugi	Atbalstam pieteiktā platība (ha)	Lauki ar atbalsttiesīgo kultūraugu
121: Rudzi	24.35	L1, L8, L9
922: Upenes	33.76	L2, L3, L4, L6, L7, L11, L12, L15, L16, L17, L45
<b>Kopā:</b>	<b>57.6653</b>	-

### EKO1 kultūraugu dažādošana vai EKO7 kultūraugu dažādošana

Situācija saimniecībā	Aprēķins	Rezultāts	
<p>Saimniecības aramzemes platība <b>pārsniedz 10 ha</b>, bet <b>nepārsniedz 30 ha</b>. Aramzemes platībā ir jāaudzē <b>vismaz 3</b> kultūraugi, no kuriem galvenā kultūrauga platība <b>nepārsniedz 65 %</b> un divu galveno kultūraugu platība <b>nepārsniedz 90 %</b>.</p> <p><small>* Ja galvenais kultūraugs ir aramzemē sētas zāļi, pupiņu vai tauriņziedī (neieskaitot lauku pupas, zirņus, soju un dārzeņu pupiņas) un ir pārsniegti 65 %, tad uzskatāms, ka prasība par galvenā kultūrauga īpatsvara nodrošināšanu ir izpildīta</small></p>	<p>Kultūraugu skaits aramzemes platībā: <b>3</b></p> <p>Kopējā aramzemes platība (ha) (A) <b>10.7018 ha</b></p> <p>Galvenais kultūraugs (ha) (B) <b>5.4199 ha</b> (Speltas kvieši, vasaras)</p> <p>Divi galvenie kultūraugi kopā (ha) (C) <b>8.4973 ha</b> (Speltas kvieši, vasaras; Lauka pupas)</p> <p>Galvenā kultūrauga proporcija aramzemes platībā (%) <math>B/A * 100 =&gt; 5.4199/10.7018 * 100 = 50.64 \%</math></p> <p>Divu galveno kultūraugu proporcija aramzemes platībā (%) <math>C/A * 100 =&gt; 8.4973/10.7018 * 100 = 79.40 \%</math></p> <p>MAX pieļaujamā galvenā kultūrauga platība (ha): <b>6.9561 ha</b></p> <p>MAX pieļaujamā divu galveno kultūraugu platība (ha): <b>9.6316 ha</b></p>	<p>Saimniecībā prasība ir izpildīta</p>	
	<p>Ja kultūrauga dažādošanas prasība neizpildās, rezultāts iekrāsos dzeltens</p>		

EKO1 Augsnes segums laikposmā no iepriekšējā gada 15. novembra līdz kārtēja gada 15. februārim/EKO7 Augsnes segums laikposmā no iepriekšējā gada 15. novembra līdz kārtēja gada 15. februārim

Situācija saimniecībā	Ziemas augsnes seguma teritorija	Aprēķins	Rezultāts
<p><b>Īpaši (nitrātu) jutīgās teritorijas:</b> Attiecīgajā teritorijā jānodrošina augsnes segums vismaz <b>75 %</b> no aramzemes platības</p>	<p>Īpaši (nitrātu) jutīgās teritorijas</p>	<p>Kopējā aramzemes platība (ha): <b>8.9897 ha</b></p> <p>Dārzu, kartupeļu un biešu platība novākta pēc 1.septembra un aparta jeb apstrādāta (ha) (B): <b>0.0000 ha</b></p> <p>Kopējā platība, uz kuru attiecas prasība par augsnes segumu (ha) (C): <math>8.9897 - 0.0000 = 8.9897 \text{ ha}</math></p> <p>Minimālā platība prasības izpildei (ha): <math>C * 75 \% =&gt; 8.9897 * 75 \% = 6.7423 \text{ ha}</math></p> <p>Platība, kurā nodrošināts augsnes segums (ha) (D): <b>8.9897 ha</b></p> <p>Proporcija (%) <math>D/C * 100 =&gt; 8.9897/8.9897 = 100.00 \%</math></p>	<p>Attiecīgajā teritorijā prasība ir izpildīta</p>
		<p>Ja ziemas seguma prasība neizpildās, rezultāts iekrāsos dzeltens</p>	
<p><b>Visa saimniecība:</b> Attiecīgajā teritorijā jānodrošina augsnes segums vismaz <b>75 %</b> no aramzemes platības</p>		<p>Kopējā aramzemes platība (ha): <b>8.9897 ha</b></p> <p>Dārzu, kartupeļu un biešu platība novākta pēc 1.septembra un aparta jeb apstrādāta (ha) (B): <b>0.0000 ha</b></p> <p>Kopējā platība, uz kuru attiecas prasība par augsnes segumu (ha) (C): <math>8.9897 - 0.0000 = 8.9897 \text{ ha}</math></p> <p>Minimālā platība prasības izpildei (ha): <math>C * 75 \% =&gt; 8.9897 * 75 \% = 6.7423 \text{ ha}</math></p> <p>Platība, kurā nodrošināts augsnes segums (ha) (D): <b>8.9897 ha</b></p> <p>Proporcija (%) <math>D/C * 100 =&gt; 8.9897/8.9897 = 100.00 \%</math></p>	<p>Saimniecībā prasība ir izpildīta</p>

Augsnes segums ilggadīgo stādījumu rindstarpās laikposmā no iepriekšējā gada 15. novembra līdz kārtējā gada 15. februārim

Kopējā ilggadīgo stādījumu platība (ha):	0.0000
Atbalstam pieteiktā platība (ir augsnes segums ilggadīgo stādījumu rindstarpās) (ha):	0.0000

Nospiežot pogu, ir iespēja redzēt iepriekšējā gad kultūraugus

Atvērt iepriekšējā gada kultūraugus ▾

Precizējiet, kuros laukos rudens un ziemas periodā bija augsnes segums ⓘ

Lauka numurs	Bloka numurs	Lauka platība (ha)	Kultūrauga kods	Teritorija ⓘ	Ziemāji ⓘ	Augsnes segums ilggadīgo stādījumu rindstarpās ⓘ	Lauka nosaukums (piezīmes)
1	61921-26614	1.3255	922: Upene	Vidzemes (izņemot īpaši jutīgās teritorijas) un Latgales reģioni	Jā	<input checked="" type="checkbox"/>	
2	61966-2633	10.0055	121: Rudzi	Vidzemes (izņemot īpaši jutīgās teritorijas) un Latgales reģioni	Jā	<input type="checkbox"/>	
<b>Kopa:</b>			<b>8.9897</b>	-			

Automātiski aizpildīsies "Jā", "Nē", vai laukam ir norādīts ziemāju kultūraugu kods vai nav

Automātiski atradīsies teritorija, kurā lauks atrodas.

Ja ilggadīgo stādījumu rindstarpās laukam nodrošināts augsnes segums, veiciet atzīmi

Nospiežot pogu "Atvērt iepriekšējā gada kultūraugus", laukiem, kura platība bija deklarēta iepriekšējā gadā, zem kārtējā gadā deklarētā lauka parādās informācija par iepriekšējā gadā šī lauka platībā deklarētajiem kultūraugiem un to platību:

Iepriekšējā gada kultūrauga kods	Pārklājuma platība ar iepriekšējā gada kultūraugu (ha)	Zālāji ⓘ	Cits augsnes segums (rugāji, augu atliekas, starpkultūras u.c.) ⓘ	Dārzeņu, kartupeļu un biešu platība novākta pēc 1. septembra un aparta jeb apstrādāta ⓘ
844: Galda bietes	10.0000	Nē		<input checked="" type="checkbox"/>
720: Aramzemē sētu stiebrzāļu vai lopbarības zālaugu maisījums	5.0000	Jā		<input type="checkbox"/>

Automātiski atradīsies iepriekšējā gada kultūrauga kods un pārklājuma platība ar iepriekšējā gada lauku

Automātiski aizpildīsies "Jā" vai "Nē", vai lauka kultūraugs ir zālājs vai nav

Veiciet atzīmi , ja laukam iepriekšējo gadu bija cits augsnes segums (rugāji, augu atliekas, starpkultūras u.c.)

Veiciet atzīmi , ka augsnes segums bija nodrošināts, ja laukam iepriekšējo gadu bija dārzeņu, kartupeļu un biešu platība, kas novākta pēc 1.09 un aparta jeb apstrādāta

## E2 solis: Ekoshēmas atbalsts par ekoloģiski nozīmīgām platībām, papildatbalsts kaļķošana (EKO2)

Solis atrādās, ja Ekoshēmas kopējā solī ir atzīme  pie: Ekoshēmas atbalsts par ekoloģiski nozīmīgām platībām (EKO2).

Ekoshēmas atbalsts par ekoloģiski nozīmīgu platību (EKO2)								
<p><b>Mērķis</b> – samazināt sintētisko ķīmisko AAL lietošanu un veicināt ūdens kvalitātes, augsnes kvalitātes uzlabošanu, erozijas ierobežošanu, saglabāt bioloģisko daudzveidību, t.sk. apputeksnētājiem labvēlīgu platību veidošanu.</p> <p><b>EKO2 pieteiktajos laukos aizliegts lietot ķīmiskos AAL:</b></p> <ul style="list-style-type: none"> <li>• nektāraugiem visu kalendāro gadu;</li> <li>• slāpekli piesaistošiem kultūraugiem visu kalendāro gadu;</li> <li>• zaļmēslojuma augu papuvēs līdz brīdim, kad augsnē tiek iestrādāts zaļmēslojums;</li> <li>• starpkultūrām to audzēšanas laikā;</li> <li>• zālāju pasējā no virsauga novākšanas līdz kalendārā gada beigām.</li> </ul>								
<p>Ja kādam laukam veiksiet kaļķošana, jāveic atzīme <input checked="" type="checkbox"/>.</p>								<input checked="" type="checkbox"/>
Papildatbalsts par augsnes kvalitātes un reakcijas optimizāciju (pamatkaļķošana) (EKO2_1)								
<p>Laukiem, kuriem veikta kaļķošana, veiciet atzīmi <input checked="" type="checkbox"/> pie “Tiks veikta kaļķošana”</p>								
Lauka numurs	Bloka numurs	Lauka platība (ha)	Platība, ko var pieteikt uz atbalstu (ha)	Kultūrauga kods	Piesakos EKO2	Tiks ierīkotas starpkultūras	Tika veikta kaļķošana	Lauka nosaukums (piezīmes)
1	61921-26614	3.0855	3.0855	140: Auzas	<input checked="" type="checkbox"/>	<input type="checkbox"/>	<input checked="" type="checkbox"/>	
2	61966-2633	1.1255	1.1255	111: Kvieši, vasaras	<input checked="" type="checkbox"/>	<input checked="" type="checkbox"/>	<input type="checkbox"/>	
<b>Kopā:</b>		<b>5.8987</b>	<b>5.8987</b>	-	<b>5.8987</b>			
<p>Laukiem, kurus piesakiet EKO2, veiciet atzīmi <input checked="" type="checkbox"/></p>					<p>Ja laukā tiek sēta starpkultūra, veiciet atzīmi <input checked="" type="checkbox"/> pie “Tiks ierīkotas starpkultūras”</p>			

## E4 solis: Ekoshēmas atbalsts par saudzējošo lauksaimniecības praksi (EKO4)

Solis atrādās, ja Ekoshēmas kopējā solī ir atzīme  pie: Ekoshēmas atbalsts par saudzējošo lauksaimniecības praksi (EKO4).

Ekoshēmas atbalsts par saudzējošo lauksaimniecības praksi (EKO4)						
<p><b>Mērķis</b> – veicināt saudzējošas augsnes apstrādes metodes, nodrošinot augsnes dabīgās auglības un veselības uzlabošanu, gaisa un mitruma apriti, t.i., augsni apstrādājot saudzīgi vai neveicot tās aršanu, kā arī, lai mazinātu vēja erozijas iedarbību un slāpekļa izskalošanās ietekmi.</p> <p><b>Herbicīdu lietošanas nosacījumi:</b></p> <ul style="list-style-type: none"> <li>• pieteiktajā platībā kultūraugam herbicīdus lieto atbilstoši marķējumam;</li> <li>• lieto ne vairāk kā <b>divas</b> reizes kārtējā gadā no 1.janvāra līdz ražas novākšanai;</li> <li>• lauksaimniekam paša izvēlētā elektroniskā uzskaites sistēmā jāuzskaita aktuālo informāciju par ražas novākšanas datumu, herbicīdu lietošanu, norādot iegādātā un izlietotā herbicīda nosaukumu, daudzumu un devu (kg vai litri uz hektāru), herbicīdu izsmidzināšanas datumu un apstrādāto platību. Informācija <b>līdz kārtējā gada 5.novembrim</b> jāiesniedz LAD vai Valsts augu aizsardzības dienestam;</li> <li>• lauksaimniekam, izmantojot LAD mobilo lietotni, jāuzņem un jānosūta LAD ģeomarkēti fotoattēli ar laika un vietas atzīmi, lai pierādītu minimālu augsnes apstrādes faktu par vismaz 90 % no EKO4 pieteiktajiem laukiem. Ja lauksaimnieks ģeomarkētus fotoattēlus uzņem izmantojot citu lietotni vai ierīci un tos neiesniedz LAD, tie ir uzglabājami paša izvēlētā elektroniskā uzskaites sistēmā vismaz 3 gadus</li> </ul>						
Lauka numurs	Bloka numurs	Lauka platība (ha)	Platība, ko var pieteikt uz atbalstu (ha)	Kultūras kods	Piesakos EKO4	Lauka nosaukums (piezīmes)
1	61921-26614	3.0855	3.0855	140: Auzas	Nepiesakos	
2	61966-2633	1.1255	1.1255	111: Kvieši, vasaras	Nepiesakos	
<b>Kopā:</b>		<b>5.8787</b>	<b>5.8787</b>	-	<b>3.0855</b>	
<p>Laukiem, kurus piesakiet EKO4, veiciet atzīmi par pieteikšanos, norādot laukā izmantoto aktivitāti</p>						

## E5 solis: Ekoshēmas atbalsts par slāpekļa un amonjaka emisiju, un piesārņojuma mazinošas lauksaimniecības praksēm (EKO5)

Solis atrādās, ja Ekoshēmas kopējā solī ir atzīme  pie: Ekoshēmas atbalsts par slāpekļa un amonjaka emisiju, un piesārņojuma mazinošu lauksaimniecības praksi (EKO5)”.

Ekoshēmas atbalsts par slāpekļa un amonjaka emisiju, un piesārņojuma mazinošu lauksaimniecības praksi (EKO5)								
<p><b>Mērķis</b> – veicināt precīzu un efektīvu organiskā mēslojuma, minerālmēsļu un AAL lietošanu, lai ilgtermiņā mazinātu ar mēslošanas līdzekļu un AAL lietošanu saistītos riskus un mazinātu noplūdi, nodrošinot ūdens un augsnes aizsardzību. Veicināt precīzo tehnoloģiju izmantošanu, kas palīdz samazināt amonjaka emisijas.</p> <p>EKO5 ir atbalsts par LIZ platību, kurai līdz kārtējā gada 30.jūnijam veiktas augšņu analīzes, bet šķidrā organiskā mēslojuma vai minerālmēsļu izmantošanai ir sastādīts mēslošanas plāns. Informācija par nepieciešamo slāpekļa daudzumu, kā arī sezonā veiktajām darbībām un izmantotajiem līdzekļiem saistībā ar mēslojuma izkliedi vai AAL izsmidzināšanu ir jāsavada lauksaimnieka paša izvēlētajā elektroniskās uzskaites sistēmā un jāiesniedz <b>VAAD līdz kārtējā gada 5.novembrim</b> (t.sk. augšņu analīzes, ja tās nav veiktas VAAD).</p> <p>Vismaz par 10 % no EKO5 pieteiktajiem laukiem vai vismaz par vienu lauku, ja EKO5 deklarēti mazāk nekā 10 lauki, lauksaimniekam par AAL izsmidzināšanas/minerālmēsļu izkliedi attiecīgajā laukā ir jāaugšupielādē GPS dati VAAD uzturētajā informācijas sistēmā vai, izmantojot LAD mobilo lietotni, ir jāuzņem traktortehnikas vai iekārtas vadības termināļa ekrāna ģeomarkēti fotoattēli, kuros fiksēta lauka robeža.</p> <p>GPS dati vai ģeomarkētie fotoattēli lauksaimniekam ir jāuzglabā paša izvēlētajā elektroniskās uzskaites sistēmā vismaz 3 gadus, ja tie nav iesniegti VAAD vai LAD <b>līdz kārtējā gada 5.novembrim</b>.</p>								
Lauka numurs	Bloka numurs	Lauka platība (ha)	Platība, ko var pieteikt uz atbalstu (ha)	Kultūras kods	mēslojuma izklide un iestrāde	izklide	līdzekļu izsmidzināšana	nosaukums (piezīmes)
1	59734-32282	3.0855	3.0855	140: Auzas	<input checked="" type="checkbox"/>	<input type="checkbox"/>	<input checked="" type="checkbox"/>	
2	69503-27327	1.1255	1.1255	111: Kvieši, vasaras	<input checked="" type="checkbox"/>	<input checked="" type="checkbox"/>	<input type="checkbox"/>	
<b>Kopā:</b>		<b>5.2525</b>	<b>5.2525</b>	-	<b>5.2525</b>	<b>1.1255</b>	<b>3.0855</b>	-

## E6 solis: Ekoshēmas atbalsts par zālāju saglabāšanas veicināšanu (EKO6)

Solis atrādās, ja Ekoshēmas kopējā solī ir atzīme  pie: Ekoshēmas atbalsts par zālāju saglabāšanas veicināšanu (EKO6)”.

Ekoshēmas atbalsts par zālāju saglabāšanas veicināšanu (EKO6)						
<p><b>Mērķis</b> – saglabāt lopkopībai piemērotas zālāju platības, veicināt klimata pārmaiņu mazināšanu, tostarp SEG emisiju samazināšanu no lauksaimniecības praksēs, kā arī esošo oglekļa krājumu uzturēšana.</p> <p>EKO6 piešķir par to ilggadīgo zālāju un aramzemē sēto zālāju platību, kurā ganību sezonā no kārtējā gada 15.maija līdz 15.septembrim ir nodrošināts dzīvnieku vidējais blīvums vismaz:</p> <ul style="list-style-type: none"> <li>• 0,4 LielV/ha (t.sk. bites);</li> <li>• 0,3 LielV/ha JAL saņēmēji vai, ja blīvumu nodrošina ar briežu sugas dzīvniekiem.</li> </ul> <p>Ja lauksaimnieks neturpina uzņemtās saistības otrajā gadā, tad atmaksā iepriekšējās saistības.</p>						
Lauka numurs	Bloka numurs	Lauka platība (ha)	Platība, ko var pieteikt uz atbalstu (ha)	Kultūrauga kods	Piesakos EKO6	Lauka nosaukums (piezīmes)
1	59734-32282	3.0856	3.0856	140: Auzas	<input checked="" type="checkbox"/>	
2	69503-27327	1.1266	1.1266	111: Kvieši, vasaras	<input checked="" type="checkbox"/>	
<b>Kopā:</b>		<b>5.3651</b>	<b>5.3651</b>	-	<b>5.3533</b>	-



## 4.solis: Kaņepju sējplatības

Ja 1.solī kādā no laukiem ir deklarētas kaņepes (kods 170), tad pēc 1.soļa datu saglabāšanas būs aktīvs 4.solis “Kaņepju sējplatības”, kurā jānorāda visa nepieciešamā informācija.

### SVARĪGI!

- Lai pretendētu atbalstam, minimālajam izsētajam kaņepju daudzumam jābūt 15 kg uz vienu hektāru;
- jā saglabā un jāiesniedz LAD katras iesētās kaņepju šķirnes sertificētas sēklas vai kaņepju saglabājamās šķirnes sēklas iepakojuma etiķetes oriģināli;
- jāiesniedz iesniegums Valsts augu aizsardzības dienestam par *THC* monitoringa veikšanu kaņepju sējplatībās.

Lauka numurs	Bloka numurs	Iesētā kaņepju šķirne	Izsētais kaņepju sēklu daudzums, kg/ha
1	2	3	4
1	71884-341452	Helena	25.00
1	2	3	4
Lauka numurs	Bloka numurs	Iesētā kaņepju šķirne	Izsētais kaņepju sēklu daudzums, kg/ha

### SVARĪGI!

Līdz **kārtējā gada 17. jūnijam** ir jāiesniedz LAD katras iesētās kaņepju šķirnes sertificētas sēklas iepakojuma oficiālās etiķetes oriģināls, kurā norādītais sēklas daudzums atbilst izsētajam kaņepju sēklu daudzumam (minimālais kaņepju izsējamais daudzums ir 15 kg/ha).

Atbalstam var pieteikt atbalsttiesīgas kaņepju šķirnes sertificētas sēklas vai kaņepju saglabājamās šķirnes sēklas, kas pārbaudītas un atbilst normatīvajos aktos par Latvijas izcelsmes laukaugu un dārzenu ģenētisko resursu saglabājamās šķirnes atzīšanu un sēklu apriti noteiktajām sēklu kvalitātes prasībām.

- LAD vērš uzmanību, ka kaņepju šķirnei Tisza vidējais THC līmenis 2012. gadā pārsniedza pieļaujamo normu!

#### Apņemos:

- līdz kārtējā gada 17.jūnijam iesniegt Valsts augu aizsardzības dienestam (VAAD) iesniegumu par platības iekļaušanu kaņepju tetrahidrokanabinola (THC) monitoringā un līdz kārtējā gada 30.jūnijam veikt maksājumu par Ģeotelpiskajā iesniegumā deklarēto kaņepju sējplatību iekļaušanu THC monitoringā;
- sniegt VAAD visu nepieciešamo informāciju un atļaut noņemt kaņepju augu paraugus THC analīzēm;
- līdz kārtējā gada 17.jūnijam iesniegt LAD visu izmantoto kaņepju sēklu iepakojumu oficiālo etiķešu oriģinālus;
- Ilgtspēju sekmējošā ienākumu papildatbalsta pieteiktajā kaņepju platībā augus turpināt audzēt parastos augšanas apstākļos, nenovācot tos vismaz 10 dienas pēc noziedēšanas beigām.

#### Apliecinu, ka:

1. sniegtā informācija ir patiesa;
2. esmu izlasījis un pilnībā ievērošu normatīvajos aktos noteiktās prasības un nosacījumus attiecībā uz Ilgtspēju sekmējošā ienākumu papildatbalsta saņemšanu par kaņepju platībām.

Jāveic atzīme , ka esat iepazinies ar atbalsta saņemšanas nosacījumiem par kaņepju sējplatību.

## 5.solis: Labturības prasību un emisiju mazinoša lopkopība

Ja 1.solī B sadaļā būs atzīme  pie “Paaugstinātu labturības prasību un emisiju mazinošā lopkopība (5 gadu saistības) (EMLA)”, pēc 1.soļa datu saglabāšanas būs aktīvs 5.solis “Labturības prasību un emisiju mazinoša lopkopība” (Liellopu labturība), kurā jānorāda visa nepieciešamā informācija.

**Aktivitātes** ⓘ

<input checked="" type="checkbox"/>	Barošana, turēšana piena vai gaļas liellopiem (vecāki par 6 mēn.)	Parādīsies, ja būs atzīme pie “Barošana, turēšana piena vai gaļas liellopiem (vecāki par 6 mēn.). Jāatzīmē vismaz viena dzīvnieku grupa
<input type="checkbox"/>	<input type="checkbox"/> Piena liellopi <input type="checkbox"/> Gaļas liellopi, kas tiek turēti āra apstākļos visu gadu vai daļēji arī kūti	
<input type="checkbox"/>	Pagarinātā ganišana piena liellopiem + ēdināšana un turēšana (vecāki par 6 mēn.)	
<input type="checkbox"/>	Jaunlopu turēšana piena lopkopībā (līdz 6 mēn. vecumam)	

Atzīmējiet vismaz vienu aktivitāti

Parādās, ja ir atzīme pie “Pagarinātā ganišana piena liellopiem + ēdināšana un turēšana (vecāki par 6 mēn.)”

Nospiediet “Pievienot”, lai pievienotu informāciju par ganišanas periodu

**Ganību kalendārs** ⓘ

Novietnes nr.	Dzīvnieku grupas		Ganību sākuma datums	Ganību beigu datums	<b>Pievienot</b>
	Piena liellopi 6-24 mēn. vecumam	Piena liellopi virs 24 mēn. vecumam			
<input type="text"/>	<input type="checkbox"/>	<input type="checkbox"/>	<input type="text"/>	<input type="text"/>	<input type="button" value="✖"/>

Norādiet novietnes numuru

Norādiet dzīvnieku grupu

Norādiet ganību sākuma un beigu datumu

Var izdzēst ierakstu rindā

## 6.solis: Biškopības vienību apsaimniekošana apputeksnēšanas vajadzībām

Ja 1.solī B sadaļā būs atzīme  pie “Biškopības vienību apsaimniekošana apputeksnēšanas vajadzībām (5 gadu saistības) (BAA)”, pēc 1.soļa datu saglabāšanas būs aktīvs 6.solis “Biškopības vienību apsaimniekošana apputeksnēšanas vajadzībām” (Biškopība), kurā jānorāda visa nepieciešamā informācija.

**Atbalsta shēmas** ⓘ

<input checked="" type="checkbox"/>	Bioloģiskā biškopība (vismaz 20 bišu saimes)	Ja atzīmējat “Bioloģiskā biškopība”, nepieciešams norādīt sertificējošo institūciju, ja tā 1.solī nav norādīta
<b>BLA sertificējošā institūcija:</b>		<b>JĀNORĀDA viena no trim bioloģiskās lauksaimniecības kontroles institūcijām</b>
<input type="checkbox"/>	Konvencionālā biškopība (vismaz 30 bišu saimes)	
<input type="checkbox"/>	Izmantošu ceļojošo dravniecību (norāda tikai tad, ja šie ha nepieciešami atbalsta saņemšanai)	
<input type="checkbox"/>	Izmantošu cita lauksaimnieka ha bišu ganīšanai un/vai savus ha, kas nav lauku blokos BAA atbalsta saņemšanai	

Atzīmējiet, ja izmantojat cita lauksaimnieka platību (lauku blokā vai ārpus lauku bloka esošu) bišu ganīšanai vai sev piederošu platību, kas nav lauku blokā

Atzīmējiet, ja izmantojat ceļojošo dravniecību (ja tas nepieciešams BAA atbalsta saņemšanai – ap pamatnovietni pietrūkst ha). Atzīmi var ielikt tikai tad, ja atzīmēta “Bioloģiskā biškopība” vai “Konvencionālā biškopība”

Jāatzīmē “Bioloģiskā biškopība” vai “Konvencionālā biškopība”

**Kadastra tabulas nosaukums** ⓘ

		<b>Pievienot</b>
Kadastra numurs	<input type="text"/>	<input type="button" value="x"/>

Nospiediet “Pievienot”, lai pievienotu kadastrus

Norādīiet zemes vienību kadastra apzīmējumus, kurus izmantosiet bišu ganīšanai. Šeit norādāmi arī sev piederošu zemes vienību kadastra apzīmējumi, kur ir ārpus lauku blokiem esoša platība. Saskaņojums ar zemes apsaimniekotāju jāiesniedz pēc LAD pieprasījuma.

Var izdzēst ierakstu rindā

## 7.solis: Natura 2000 mežiem pielikums

Provizoriskajā iesniegumā solis nav pieejams un ir neaktīvs.

Solis būs pieejams 2025.gada aprīlī, kad Provizoriskais iesniegums kļūs par Ģeotelpisko iesniegumu.

## 8.solis: Aktīvais lauksaimnieks

**Provizorisajā iesniegumā dati par aktīva lauksaimnieka nosacījumu izpildi var neatbilst faktiskajai situācijai un 2025.gada aprīlī pēc Ģeotelpisko iesnieguma izveidošanas dati tiks aktualizēti!**

Visiem atbalsta pretendentiem jāizpilda vismaz viens no aktīvā lauksaimnieka nosacījumiem.

### Aktīvais lauksaimnieks

Lai 2024.gadā saņemtu tiešos maksājumus (ISIP, PAR, MLS, JAL, Ekoshēmas un SA), atbalsta pretendents jāatbilst aktīva lauksaimnieka nosacījumiem	
Jums jāpierāda atbilstība kādam no aktīva lauksaimnieka kritērijiem, jo Jums aprēķinātā tiešo maksājumu summa pirms samazinājumu piemērošanas iepriekšējā gadā (ja iepriekšējā gadā nepieteicāties maksājumiem, tad summa aprēķināta Jūsu kārtējā gadā deklarēto platību reizinot ar vidējo iepriekšējā gada tiešo maksājumu likmi 187.99 EUR) pārsniedza 500.00 EUR.	8120.95 EUR

Jūs esat aktīvs lauksaimnieks, ja izpildāt vienu no kritērijiem (izvērtējums veikts, pamatojoties uz Jūsu norādītajiem un iestādes rīcībā esošajiem datiem, kas administrēšanas gaitā var mainīties):	Aprēķinātā vērtība	Ir izpildīts
Jums Lauksaimniecības datu centrā kārtējā gada 1.martā ir reģistrēti lauksaimniecības dzīvnieki, kuru skaits atbilst vismaz 1.0000 nosacītajai liellopu vienībai	0.0000 nosacītas liellopu vienības	<input type="checkbox"/>
Jūs esat reģistrēts Valsts augu aizsardzības dienesta Lauksaimniecības produktu integrētās audzēšanas reģistrā iepriekšējā vai kārtējā gada 1.oktobrī un ir Valsts augu aizsardzības dienesta lēmums par kultūraugu atbilstību normatīvajiem aktiem par lauksaimniecības produktu integrētās audzēšanas, uzglabāšanas un marķēšanas prasībām un kontroles kārtību		<input type="checkbox"/>
Jūs esat sēkludzētājs, kas reģistrēts Valsts augu aizsardzības dienesta Sēkludzētāju un sēklu tirgotāju reģistrā iepriekšējā vai kārtējā gada 1.oktobrī, un attiecīgajā gadā esat iesniedzis Valsts augu aizsardzības dienestā sēkludzēšanas lauku apskates iesniegumu saskaņā ar normatīvajiem aktiem par sēkludzēšanu un sēklu tirdzniecību, un ir vismaz viens lauku apskatē atzīts lauks		<input type="checkbox"/>
Jums vismaz viena trešā daļa no kārtējā gada Ģeotelpiskajā iesniegumā deklarētās saimniecības lauksaimniecības zemes iepriekšējā vai kārtējā gada 1.oktobrī ir iekļauta bioloģiskās lauksaimniecības kontroles sistēmā.	0.0000 ha (0.0000 % no 44.8201 ha)	<input type="checkbox"/>
Jūsu saimniecībā ir nodarbināts vismaz 1 algots darbinieks lauksaimnieciskajā darbībā vai ir ne mazāk kā 1.0000 lauksaimniecības darbaspēka vienība uz katrām kārtējā gadā tiešajiem maksājumiem noteiktajiem 100.0000 hektāriem.		<input type="checkbox"/>
2025. gadā atbalsta pretendents, kura lauksaimniecības zemes platība nepārsniedz 20.0000 hektārus, uzskatāms par 1 darbaspēka vienību		<input checked="" type="checkbox"/>
Jūsu saimniecības vidējais standarta izlaidis rādītājs par kārtējā gadā tiešajiem maksājumiem noteikto hektāru, izņemot ilggadīgo zālāju, kas atzīts par Eiropas Savienības nozīmes zālāju biotopu un putnu dzīvotni, ir vismaz 300.00 EUR	1019.55 EUR/ha	<input type="checkbox"/>
Jums saimniecības lauksaimnieciskās darbības izmaksas, neieskaitot nekustamā īpašuma nodokli, iepriekšējā gadā vai kārtējā gadā vidēji veido vismaz 120 par katru tiešajiem maksājumiem noteikto hektāru		<input type="checkbox"/>
<b>Jūs ATBILSTAT aktīvā lauksaimnieka nosacījumiem Ģeotelpiskā iesnieguma iesniegšanas dienā</b>		<input checked="" type="checkbox"/>

Neizpildes gadījumā uzrādās sarkans iekrāsojums

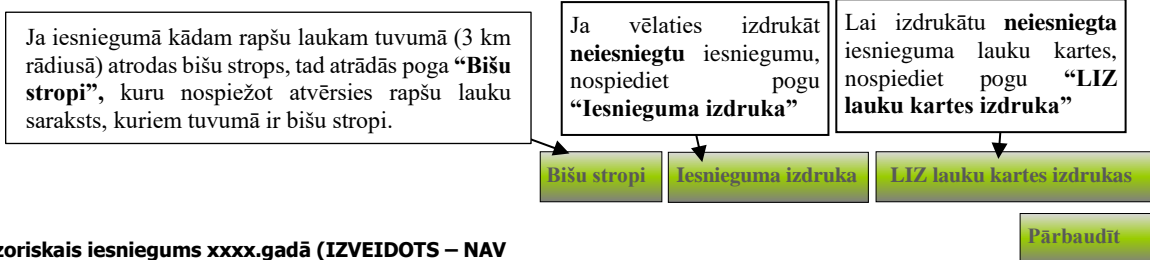
Jūs NEATBILSTAT aktīvā lauksaimnieka nosacījumiem Ģeotelpiskā iesnieguma iesniegšanas dienā. Lai pierādītu atbilstību, Jums līdz **01.10.2025.** jāiesniedz pierādījumi par lauksaimnieciskās darbības izmaksām par iepriekšējo vai kārtējo gadu (vismaz 120 EUR/ha) vai saimniecībā nodarbinātajiem lauksaimniecības darbiniekiem.  
Detalizētu informāciju un iesniegšanas kārtību skatīt LAD mājas lapā: <https://www.lad.gov.lv/lv/aktivs-lauksaimnieks>

## 9.solis: Iesnieguma apskats

9.solī "Iesnieguma apskats" ir iespējams veikt ievadītā iesnieguma savstarpējo datu atbilstības pārbaudi, lai pārliecinātos, vai iesniegums ir aizpildīts pareizi. Būs redzamas konstatētās kļūdas un brīdinājumi.



**Ja iesnieguma 9.solī ir brīdinājumi, tad iesniegumu no 2025.gada aprīļa VARĒS iesniegt. Ja iesnieguma 9.solī ir kļūdas, tad iesniegumu no 2025.gada aprīļa NEVARĒS iesniegt.**



### Provizoriskais iesniegums xxxx.gadā (IZVEIDOTS – NAV IESNIEGTS)

IESNIEGUMS VĒL NAV IESNIEGTS! Lai turpinātu iesnieguma iesniegšanu, nospiediet pogu "Turpināt iesniegšanu"

#### SVARĪGI!

##### Kļūdas

- Iesniegumu nav iespējams iesniegt, kamēr nav apstiprināti visi brīdinājumi

##### Brīdinājumi

- Laukā Nr. 6. ir konstatēta pārklāšanās ar cita pretendenta deklarēto lauku [Kā rīkoties? >>](#)
- Ja saimniecībā ir atbalsttiesīgi dzīvnieki, pārliecinieties, ka esat pieteicies brīvprātīgi saistītajam atbalstam par slaucamām govīm, kazām, liellopiem un/vai aitām B sadaļā

**SVARĪGI!** Ar brīdinājumiem 9.solī ir jāiepazīstas un tie jāapstiprina – ielieciet keksi "Iepazīnos".

Iepazīnos

Iepazīnos

Ja iesniegumā kādam rapšu laukam 3 km rādiusā atrodas LDC reģistrēta bišu novietne, tad lapas augšpusē parādīsies informatīvais brīdinājums (skat. zemāk attēlā), kuru nospiežot, atvēršies rapšu lauku saraksts, kuru tuvumā (3 km rādiusā) atrodas bišu stropi (bišu novietnes).

#### Informatīvie brīdinājumi

- Laukā Nr. X Jūsu apsaimniekoto lauku tuvumā (3km rādiusā) atrodas bišu stropi (bišu novietnes)! Sīkāk informāciju skatīt, nospiežot pogu "Bišu stropi"

### C Lauksaimniecībā izmantojamās zemes uzkaite

Lauka numurs	Bloka numurs	Lauka zīmēšana	Lauka platība (ha)	Ainavu elementu platība (ha)	ISIP/ PAR/ MLS/ JAL intervenču platība (ha)	SA/ EKO/ BLA/ VSD intervenču platība (ha)	BLA intervenču platība (ha)	Deklarētais kultūrauga kods	Pamata atbalsta veids	Piezīmes/ Lauka nosaukums	Labot
1	70985-29928	Zīmēt blokā	3.7844	0.0000	3.7884	3.7844	3.7844	914: Plūmes	Ilgspēju sekmējošais ienākumu atbalsts (ISIP)		Labot
<b>Kļūdas</b> Laukā Nr. 1 ir konstatēta pārklāšanās ar cita pretendenta deklarēto lauku.											
2	70985-29928	Zīmēt blokā	1.5222	0.0000	1.5222	1.2522	3.7844	420: Zirņi	Ilgspēju sekmējošais ienākumu atbalsts (ISIP)		Labot

Virs laukiem redzamas kļūdas un brīdinājumi

Spiežot "Labot", tiksiet pārvirzīts uz konkrēto soli un varēsiet labot informāciju

**Turpināt un iesniegt**

Provizoriskajā iesnieguma 9.solī "Iesnieguma apskats" lapas lejas daļā poga "Turpināt un iesniegt" būs pieejama 2025.gada aprīlī, kad Provizoriskais iesniegums kļūs par Ģeotelpisko iesniegumu.

## IZVEIDOTA PROVIZORISKĀ IESNIEGUMA APSKATĪŠANA

EPS galvenajā izvēlnē sadaļā “Ģeotelpiskais iesniegums (Platību maksājumi)”, izvēloties “Iesniegumu saraksts/Izdrukas”, pieejams saraksts ar visiem iesniegtajiem Ģeotelpiskiem iesniegumiem un izveidoto Provizorisko iesniegumu.

Ģeotelpiskais iesniegums  
iesniegumu saraksts / Izdrukas

Periods	Nosaukums	Iesnieguma numurs	E-iesnieguma statuss	Administrēšanas statuss	Iesniegšanas datums	Izdrukas	Darbība
XXXX	Provizoriskais iesniegums		Izveidots				Dzēst
XXXX	Geotelpiskais iesniegums	iesnieguma Nr.	Pienēmits apstrādei	Nodots izskatīšanai	datums, laiks	Izdrukas	Pievienot dokumentus Atsaukt iesniegumu?
XXXX	Geotelpiskais iesniegums	iesnieguma Nr.	Pienēmits apstrādei	Izskatīts (Vērtēšana noslēgusies)	datums, laiks	Izdrukas	
XXXX	Vienotais iesniegums	iesnieguma Nr.	Pienēmits apstrādei	Izskatīts (Vērtēšana noslēgusies)	datums, laiks	Izdrukas	

## IESNIEGUMA DZĒŠANA



**Izdzēšot Provizorisko iesniegumu, ir iespēja to izveidot no jauna!**

Lai izdzēstu izveidotu Provizorisko iesniegumu (ja E-iesnieguma statuss ir “Izveidots”):

- EPS galvenajā izvēlnē jāizvēlas “Ģeotelpiskais iesniegums (Platību maksājumi)” un “Iesniegumu saraksts/Izdrukas”.
- Rindas galā kolonnā “Darbība” jānospiež “Dzēst”.

Periods	Nosaukums	Iesnieguma numurs	E-iesnieguma statuss	Administrēšanas statuss	Iesniegšanas datums	Izdrukas	Darbība
XXXX	iesnieguma nosaukums		Izveidots				Dzēst

- Papildlogā apstipriniet iesnieguma dzēšanu, spiežot “Jā”.

Vai tiešām vēlaties dzēst iesniegumu?


- Uzgaidiet, kamēr notiek iesnieguma dzēšanas process. Pēc tā parādās paziņojums “Iesniegums ir veiksmīgi izdzēsts!”.

Virs iesniegumu tabulas ir pieejama poga [Pievienot provizorisko iesniegumu](#). Uzspiežot uz tās, tiks piedāvāta iespēja izveidot jaunu iesniegumu vai kopēt iepriekšējā gada iesniegumu.

## LAUKU BLOKU PRECIZĒŠANAS PIEPRASĪJUMU IZVEIDE UN IESNIEGŠANA EPS SADAĻĀ “PROVIZORISKAIS IESNIEGUMS”

Par ārpus lauku bloka zīmētām platībām var iesniegt lauku bloku precizēšanas pieprasījumu. Provizoriskajā iesniegumā C sadaļā virs laukiem, par kuriem var izveidot lauku bloku precizēšanas pieprasījumu, parādīsies brīdinājuma paziņojums.

**C** Lauksaimniecībā izmantojamās zemes uzskaitē



Lauka numurs	Bloka numurs	Lauka zīmēšana	Lauka platība (ha)	Ainavas elementu platība (ha)	ISIP/ PAR/ MLS/ JAL intervencu platība (ha)	SA/ EKO/ VSD intervencu platība (ha)	BLA intervencu platība (ha)	Deklarētais kultūrauga kods	Pamata atbalsta veids	SA par platību	VSD, BDUZ
1	2	3	4	5	6	7	8	9	10	11	12
<b>Brīdinājumi</b> • Lauks ir iezīmēts ārpusbloka, bet par to nav izveidots ārpusbloka precizēšanas pieprasījums. To varat izdarīt, nospiežot pogu Izveidot ārpusbloka PP 1.soļā lapas lejas daļā.											
1	73007-29945	 Zīmēt ārpus bloka	1.0858	0.0000	1.0858	1.0858	1.0858	113: Kvieši vasaras ar stiebrz...	ISIP	Nepik	Nepik

Lauku bloku precizēšanas pieprasījuma iesniegšanas brīdī platībai jābūt sakoptai (**nav krūmu, celmu, kūlas**). Platība tiks izvērtēta. Informāciju, kā jābūt sakoptiem laukiem, lai tos iekļautu lauku blokos.

Lai izveidotu lauku bloku precizēšanas pieprasījumu par visiem ārpus lauku bloka zīmētiem laukiem:

- Provizoriskā iesnieguma 1.soļā lapas lejas daļā jānospiež poga **Izveidot ārpusbloka PP**, kur atvērsies Provizoriskā iesnieguma ārpusbloka precizēšanas pieprasījumu iesniegšana.

### Provizoriskā iesnieguma ārpusbloka PP

Numurs	Veids	Bloka vai kadastra numurs	Platība (ha) / Garums (m)	Komentāri	Dzēst
1	2	3	4	5	
1	Provizoriskā iesnieguma ārpusbloka PP	47008-25089 	1.3721	Deklarēts ārpusbloka teritorijā	

Var izdzēst ierakstu no lauku bloku precizēšanas iesnieguma

**Iesniegt LAD** **Atcelt**

- jānospiež pogu “Iesniegt LAD”.
- Apliecinot, ka platība atbilstoši apsaimniekota un vēlaties par to iesniegt Lauku bloku precizēšanas pieprasījumu, papildlogā jānospiež pogu “Jā”.
- Pēc Lauku bloku precizēšanas pieprasījuma iesniegšanas parādīsies paziņojums: “Ārpusbloka PP veiksmīgi iesniegts LAD”.

Vai lauku bloku precizēšanas pieprasījumā norādītā informācija ir patiesa un vēlaties to iesniegt LAD?

Jā Nē

Ārpusbloka PP veiksmīgi iesniegts LAD!

Labi