



Lauku atbalsta dienests

ROKASGRĀMATA

ĢEOTELPISKĀ IESNIEGUMA AIZPILDĪŠANA UN IESNIEGŠANA ELEKTRONISKAJĀ PIETEIKŠANĀS SISTĒMĀ (EPS)

2025. gads

SATURS

Saturs.....	2
1. Pieslēgšanās EPS.....	3
2. Ģeotelpiskā iesnieguma izveidošana un aizpildīšana.....	5
1.solis: Ģeotelpiskais iesniegums.....	6
2.solis: Nosacījuma sistēma	10
3.solis: Ekoshēmas (kopējais solis).....	12
E1 solis: Ekoshēmas atbalsts par videi un klimatam labvēlīgu lauksaimniecības praksi/ E7 solis: Ekoshēmas atbalsts par agro-ekoloģijas praksēm bioloģiskās saimniecībās (EKO7).....	13
E2 solis: Ekoshēmas atbalsts par ekoloģiski nozīmīgām platībām, papildatbalsts kaļķošana (EKO2).....	15
E3 solis: Ekoshēmas atbalsts par ainavas elementu izveidi un saglabāšanu (EKO3)	15
E4 solis: Ekoshēmas atbalsts par saudzējošo lauksaimniecības praksi (EKO4)	16
E5 solis: Ekoshēmas atbalsts par slāpekļa un amonjaka emisiju, un piesārņojuma mazinošas lauksaimniecības praksēm (EKO5).....	16
E6 solis: Ekoshēmas atbalsts par zālāju saglabāšanas veicināšanu (EKO6).....	17
4.solis: Kaņepju sējplatības.....	18
5.solis: Labturības prasību un emisiju mazinoša lopkopība.....	19
6.solis: Biškopības vienību apsaimniekošana apputeksnēšanas vajadzībām	20
7.solis: <i>Natura 2000</i> mežiem pielikums.....	20
8.solis: Aktīvais lauksaimnieks	21
9.solis: Iesnieguma apskats	22
10.solis: Iesniegt LAD	23
3. Ģeotelpiskā iesnieguma apskatīšana	24
4. Iesnieguma dzēšana un atsaukšana	24
4.1. Kā izdzēst izveidotu, bet neiesniegtu iesniegumu?	24
4.2. Kā atsaukt iesniegtu iesniegumu?	25
5. Dokumentu iesniegšana un apskatīšana, izmantojot EPS	27
5.1. Kā iesniegt dokumentu?	27
5.2. Kā apskatīt elektroniski saņemtos un nosūtītos dokumentus?	28
6. Ģeotelpiskā iesnieguma izdrukas.....	29

1. PIESLĒGŠANĀS EPS

EPS lietotāji var autentificēties EPS, izmantojot:

- LAD piešķirtu EPS lietotājvārdu un paroli;
- interneta bankas autentifikāciju;
- eParakstu;
- eID.



Pieslēgties ar
eParakstu, eID vai internetbanku

PIESLĒGTIES

Reģistrēties par LAD
klientu, izmantojot eParakstu vai
eParaksts mobile

REĢISTRĒTIES

Pieslēgties EPS ar lietotājvārdu un paroli

Pieslēdzieties EPS interneta adresē <https://eps.lad.gov.lv>, ievadiet lietotājvārdu un paroli un nospiediet pogu .

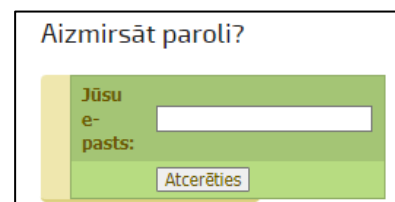
PIESLĒGTIES

Ja esat aizmirsis savu paroli, nospiediet pogu

Aizmirsāt paroli? >

Atvērsies jauns logs, kur jāievada savu e-pasta adresi, kas norādīta kā aktuāla LAD, un nospiediet pogu “Atcerēties”.

Uz norādīto e-pasta adresi tiks nosūtīta vēstule ar aktīvu saiti, kuru izmantojot, varēsiet izveidot jaunu paroli un pieslēgties EPS




Pieslēgties ar bankas autentifikāciju, eParakstu vai eID

1. Lai pieslēgtos EPS ar bankas autentifikāciju, eParakstu vai eID, nav nepieciešams EPS lietotājvārds un parole, jānospiež poga

PIESLĒGTIES

2. Atvērsies Vienotais pieteikšanās modulis, kur:

- jāatzīmē, ka piekrītat personu identifikācijas veikšanas noteikumiem un Jūsu datu (vārda, uzvārda un personas koda) nosūtīšanai e-pakalpojuma sniedzējam – Lauku atbalsta dienests (Republikas laukums 2, Rīga, LV-1981);
- izvēlieties identifikācijas līdzekli, ar kuru pieslēgsieties un Jūs tiksiet pāradresēts uz izvēlētajā pieslēgšanās veida interneta vietni.



Pieslēgšanās EPS

Katru gadu, pirmo reizi pieslēdzoties, vai jauniem klientiem nepieciešams veikt kontaktinformācijas aktualizēšanu.

Fiziskām personām ir iespēja izvēlēties saziņas veidu – tikai elektroniski vai nē:

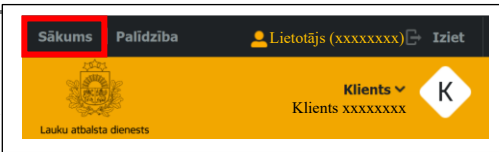
- jaunajiem LAD klientiem, pirmo reizi pieslēdzoties EPS, vai;
- klientiem, kam iepriekš ailītē “Saziņa tikai elektroniski” norādīts “Nē”, katru gadu, pirmo reizi pieslēdzoties EPS.

*“Saziņa tikai elektroniski” - ja vēlas, lai LAD vēstuli ievieto tikai EPS, par to paziņojot uz e-pastu, jāatbild ar “Jā”, bet, ja vēlas, lai vēstuli nosūta gan pa pastu, gan elektroniski uz EPS, jāatbild ar “Nē”.

Kontaktinformācijas aktualizēšana

Lūgums veikt kontaktinformācijas aktualizēšanu!

Apstiprināt → Ja informācija ir aktuāla, nospiedu “Apstiprināt”
Pēc tam jānospiež lapas augšējā daļā poga **Sākums**



Lietotāja informācija

Lietotāzvārds:	xxxxxxx
Galvenais E-pasts:	epasts@epasts.lv

Pārlicinieties, vai informācija ir aktuāla

Lietotājam pieejamie klienti

Klienta numurs	Nosaukums/Vārds, uzvārds	E-pasts
Xxxxxxxx	Klients	epasts@epasts.lv

Klienta dati – Klients

Telefona numurs	xxxxxxx
Mobilā telefona numurs	xxxxxxx
E-pasta adrese	epasts@epasts.lv
Saziņa tikai elektroniski	Jā <input type="radio"/> Nē <input checked="" type="radio"/>
Faktiskā adrese	Faktiskā adrese
Pasta adrese	Pasta adrese
Konta numurs	Konta numurs
Dzimums	Vīrietis

Norādiet dzimumu

Fiziskām personām, kas iepriekš ailītē “Saziņa tikai elektroniski” norādīja “Jā” un vēlas mainīt šo saziņas veidu uz saņemšanu gan pa pastu un gan elektroniski uz EPS, jāiesniedz LAD brīvas formas iesniegums ar lūgumu mainīt saziņas veidu.

2. ĢEOTELPISKĀ IESNIEGUMA IZVEIDOŠANA UN AIZPILDĪŠANA

Lai izveidotu jaunu Ģeotelpisko iesniegumu, EPS galvenajā izvēlnē izvēlieties sadaļu “Ģeotelpiskais iesniegums (platību maksājumi)”, atvērsies izvēlne, kurā izvēlieties “Pievienot iesniegumu”.

Ģeotelpiskais iesniegums (platību maksājumi)
^

Pievienot iesniegumu
iesniegumu saraksts/Izdrukas

Atvērsies sadaļa, kurā varēsiet izvēlēties:

Kopēt pagājušā gada iesniegumu

- atvērsies forma, kur būs norādīts tā gada iesnieguma numurs, no kura notiks kopēšana.

Kopēt no pagājušā gada iesnieguma

Kopēt

Nospiežot pogu “**Kopēt**”, atvērsies daļēji aizpildīta iesnieguma forma.

Izveidot jaunu iesniegumu

– tiks atvērta neaizpildīta iesnieguma forma.

Iesnieguma aizpildīšana ir sadalīta astoņos soļos:

1	Geotelpiskais iesniegums	2	Nosacījuma sistēma	3	Ekoshēmas	4	Kaņepju sējplatības	5	Liellopu labturība	6	Biškopība
7	Natura 2000 mežiem pielikums	8	Aktīvais lauksaimnieks	9	Iesnieguma apskats	10	Iesniegt LAD	i	Rokasgrāmata		

Soļi kļūst aktīvi atkarībā no tā, uz kādiem atbalsta veidiem tiek pieteikti lauki iesnieguma 1.solī:

- 1 ar oranžu apli apzīmēta sadaļa, kurā pašreiz atrodaties;
- 7 ar zaļu apli apzīmēta sadaļa, kura iesniegumā ir aktīva un ir jāaizpilda;
- 4 ar pelēku apli apzīmēta sadaļa, kura ir neaktīva un nav jāaizpilda.

Informācija par pogām soļos

Poga	Nospiežot pogu
Pievienot jaunus laukus	Var pievienot jaunus laukus.
Saglabāt	Saglabā informāciju solī
Saglabāt un pārbaudīt 	Saglabā informāciju solī un pārbauda vai norādītā informācija solī ir pareiza. EPS brīdina, ja sadaļā būs pieļautas kļūdas, ar sarkanu rāmīti atzīmējot lauku, kurā tā ir pieļauta
Turpināt	Var pāriet uz nākamo soli vai soļa lapu

1.solis: Ģeotelpiskais iesniegums

Iesnieguma A daļā būs redzama klienta informācija.

A Informācija par klientu

LAD klienta reģistrācijas numurs:	XXXXXXXX
Vārds, uzvārds	XXXXX XXXXX
Kontaktinformācija	XXXXXXXX
Vai ir piederība uzņēmumu grupai? ⓘ	<input type="text"/>

Ailīte "Vai ir piederība uzņēmumu grupai?" būs iekļauta tikai juridisko personu Ģeotelpiskajā iesniegumā.

Informācija par piederību uzņēmumu grupai, t.i., mātes uzņēmums un visi tā meitas uzņēmumi, jānorāda, ja esat:

- AS - Akciju sabiedrība
- AKF - Ārvalstu komersanta filiāle
- SE - Eiropas komercsabiedrība
- SIA - Sabiedrība ar ierobežotu atbildību
- valsts SIA - Valsts Sabiedrība ar ierobežotu atbildību

Pārējiem klientiem - piemēram zemnieku saimniecībām, individuālajiem uzņēmumiem, individuālajiem komersantiem u.c. laukā piederība uzņēmumu grupai ir jānorāda "NĒ".

Nospiediet "Pievienot", lai pievienotu uzņēmumu

Nodokļu maksātāja nr.	Uzņēmuma nosaukums	Dalības veids	Valsts	Pievienot
<input type="text"/>	<input type="text"/>	<input type="text"/>	Latvija	<input type="button" value="✖"/>

"Jā" pie piederības uzņēmumu grupai
 Norādiet Nodokļu maksātāja numuru
 Norādiet Uzņēmuma nosaukumu
 Izvēlieties dalības veidu
 Mātes uzņēmums
 Meitas uzņēmums
 Galīgais mātes uzņēmums
 Izvēlieties Valsti
 Var dzēst ierakstu

Iesnieguma B daļā jāatzīmē tās intervences (atbalstus), kam vēlaties pieteikties.

B Citas atbalsta shēmas
Piesakos zemāk norādītajām intervencēm:

- Maksājums mazajiem lauksaimniekiem (MLS2) ⓘ
- Ienākumu papildatbalsts gados jauniem lauksaimniekiem (JAL) ⓘ
- Kompensācijas maksājums par Natura 2000 mežu teritorijām (NIM) ⓘ
- Bioloģiskā lauksaimniecība visā saimniecības LIZ platībā (5 gadu saistības) (BLA) ⓘ
- Bioloģiskā lauksaimniecība daļā saimniecības LIZ platībā (5 gadu saistības) (BLA) ⓘ
- Paaugstinātu labturības prasību un emisiju mazinošā lopkopība (5 gadu saistības) (EMLA) ⓘ
- Biškopības vienību apsaimniekošana apputeksnēšanas vajadzībām (5 gadu saistības) (BAA) ⓘ
- Zaļās joslas (5 gadu saistības) (ZJ) – tikai aramzemes laukiem ⓘ
- Saistītais ienākumu atbalsts par slaucamām govīm (SSG) ⓘ
- Saistītais ienākumu atbalsts par liellopiem (SLM) ⓘ
- Saistītais ienākumu atbalsts par kazām (SKZ) ⓘ
- Saistītais ienākumu atbalsts par aitām (SAI) ⓘ

Nospiežot uz ikonas ⓘ, iespējams iepazīties ar konkrētā atbalsta veida saņemšanas nosacījumiem!

Lai pieteiktos atbalsta veidiem, jāieliek ķeksis

Piesakoties BLA atbalstam

Piesakoties BLA visā saimniecībā vai daļā saimniecības, jānorāda viena no trim bioloģiskās lauksaimniecības kontroles institūcijām vai jāatstāj automātiski piesaistītā.




Bioloģiskā lauksaimniecība daļā saimniecības (5 gadu saistības) (BLA) ⓘ

BLA sertificējošā institūcija: JĀNORĀDA viena no trim bioloģiskās lauksaimniecības kontroles institūcijām

Iesnieguma C daļā jādeklarē (jānorāda) visa apsaimniekotā lauksaimniecības zeme.

Lauka numurs	Bloka numurs	Lauka zīmēšana	Lauka platība (ha)	Ainavu elementu platība (ha)	ISIP/ PAR/ MLS/ JAL intervenču platība (ha)	SA/ EKO/ VSD intervenču platība (ha)	BLA intervenču platība (ha)	Deklarētais kultūrauga kods	Pamata atbalsta veids	SA par platību	BLA	VSD, BDUZ
1	2	3	4	5	6	7	8	9	10	11	12	13

BDUZ zālāju platība (ha)	BDUZ putnu platība (ha)	Lauks atrodas mērķteritorijā	Zaļās joslas (ZJ)	ZJ 8 m (m /ha)	ZJ 4 m (m / ha)	Lauks atrodas aramzemē	Piezīmes/ Lauka nosaukums
14	15	16	17	18	19	20	21

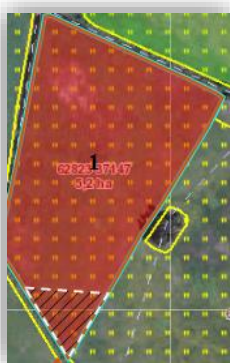
Nr.	Kolonnas nosaukums	Apraksts
1	Lauka numurs	Automātiski norādīts lauka numurs pēc kārtas.
2	Bloka numurs	<p>Klikšķiniet uz Latvijas kartes ikonas , kartē labajā stūrī norādiet lauku bloka vai kadastra numuru un nospiediet  vai klaviatūras taustiņu <Enter></p> <div style="border: 1px solid black; padding: 5px; margin-bottom: 10px;"> <p><i>Bloka vai kadastra nr.</i> <input type="text"/></p> <p>Izvēlēts lauks: 1</p> <p><input type="checkbox"/> Zīmēt ārpus lauku bloka</p> </div> <p style="font-size: small;">Ja nepieciešams veikt lauka zīmēšanu ārpus bloka, kartē jāieliek atzīme pie "Zīmēt ārpus lauku bloka"</p> <p>un iezīmējiet lauku kartē (skat. rokasgrāmatā "Lauku bloku karšu aizpildīšana Ģeotelpiskajā iesniegumā").</p> <p>Zīmēšanu ārpus lauku bloka var veikt, ja platība ārpus lauku bloka:</p> <ul style="list-style-type: none"> no kārtējā gada sākuma atbilst atbalsttiesīgas lauksaimniecības zemes nosacījumiem; ir vienlaidus platība vismaz 0,3 ha, ja nepieklaujas jau esošam lauku blokam vai vismaz 0,1 ha, ja pieklaujas. <p>Ja tiks izvēlēta iespēja zīmēt ārpus bloka Ģeotelpiskajā iesniegumā, tad, iesniedzot Ģeotelpisko iesniegumu/Ģeotelpiskā iesnieguma labojumu, tiks iesniegts arī Lauku bloku precizēšanas iesniegums, ko LAD izvērtēs un sniegs atbildi.</p> <p>Ja pēc Lauku bloku precizēšanas iesnieguma atbildes saņemšanas, no Jums netiks saņemts Ģeotelpiskā iesnieguma labojums ar precizētu lauka platību, tad LAD izvērtēs Jūsu pieteikto platību un par lauku blokā neiekļauto daļu SAMAZINĀS LAUKA DEKLARĒTO PLATĪBU.</p> <p> - klikšķini uz ikonas, lai redzētu informāciju par ainavu elementiem</p>
3	Lauka zīmēšana	Pazīme, vai lauks ir zīmēts blokā vai ārpus bloka, atkarībā no kartē veiktās pazīmes.
4	Lauka platība, ha	Lauka platība automātiski tiks aprēķināta, vadoties no lauku bloku kartē uzzīmētajām lauka robežām, ieskaitot ainavas elementa platību.
5	Ainavas elementu platība, ha	Ainavas elementu platība automātiski tiks aprēķināta no iezīmētajiem/piesaiņtajiem ainavas elementiem lauku kartē.
6	ISIP/PAR/MLS/JAL intervenču platība, ha	ISIP/PAR/MLS/JAL intervenču platība automātiski aprēķināta, vadoties no lauku bloku kartē uzzīmētajām lauka robežām, neieskaitot 4.klases BDUZ zālāju platību, kas deklarēts ar k.k.710
7	SA/EKO/VSD intervenču platība, ha	SA/EKO/VSD intervenču platība automātiski aprēķināta, vadoties no lauku bloku kartē uzzīmētajām lauka robežām, neieskaitot : <ul style="list-style-type: none"> 4.klases BDUZ zālāju platību, kas deklarēts ar k.k.710; ainavu elementu (akmeņu kaudzes, biodaudzveidīgās salas, dižakmeņi, dīki, koku un krūmu puduri) platības; zaļo joslu platības.

Nr.	Kolonnas nosaukums	Apraksts
8	BLA intervences platība (ha)	SA/EKO/VSD intervenču platība automātiski aprēķināta, vadoties no lauku bloku kartē uzzīmētajām lauka robežām, neieskaitot : <ul style="list-style-type: none"> • 4.klases BDUZ zālāju platību, kas deklarēts ar k.k.710; • ainavu elementu (akmeņu kaudzes, biodaudzveidīgās salas, dižakmeņi, dīki, koku un krūmu puduri) platības; • zaļo joslu platības.
9	Deklarētais kultūrauga kods	Izkrītošajā izvēlnē izvēlieties kultūrauga/izmantojuma kodu, kuru audzējat konkrētajā laukā.
10	Pamata atbalsta veids	Pēc iezīmētās lauka platības un kultūrauga koda norādīšanas automātiski tiks piesaistīts atbalsta veids: <ul style="list-style-type: none"> • ISIP/MLS, ja iezīmētā platība lielāka vai vienāda ar 0,1 ha; • Platība bez atbalsta, ja iezīmētā platība mazāka par 0,1 ha. Iespēja izvēlēties ISIP/MLS vai Platība bez atbalsta.
11	Saistītais ienākumu atbalsts par platību	Daļa atbalsta veidu piesaistīsies automātiski (SDA, SAP, SVR, SMI, SAU, SKC). Iespēja izvēlēties norādītajam kultūraugam atbilstošus SA atbalsta veidus (SSK, SSA, SLS, SRP – nepiesaistās automātiski).
12	BLA	Kolonnas parādīsies tikai tad, ja B daļā ieliksiet <input checked="" type="checkbox"/> pie “Bioloģiskā lauksaimniecība daļā saimniecības LIZ platībā (5 gadu saistības)”. Norādiet konkrētus laukus!
13	VSD, BDUZ	Iespēja pieteikt lauku VSD vai BDUZ atkarībā no norādītā kultūrauga un atrašanās vietas.
14	BDUZ zālāju platība (ha)	BDUZ zālāju platība parādās pēc lauka kartes saglabāšanas, ja laukā ir 0., 1., 2., 3. un/vai 4. BDUZ klases zālājs ! BDUZ zālāju platība var nesakrist ar lauka kopējo platību!
15	BDUZ putnu platība (ha)	BDUZ putnu platība parādās pēc lauka kartes saglabāšanas, ja laukā ir 5. un/vai 6. BDUZ klases zālājs ! BDUZ putnu platība var nesakrist ar lauka kopējo platību!
16	Lauks atrodas mērķteritorijā	Automātiski aizpildīsies atzīme <input checked="" type="checkbox"/> , ja lauks atrodas paaugstinātas likmes zaļo joslu mērķteritorijās: <ul style="list-style-type: none"> • <u>īpaši (nitrātu) jutīgās teritorijas</u>: Ādažu novads, Bauskas novads (izņemot Valles un Kurmenes pagastus), Dobeles novads, Jelgavas novads (izņemot Jelgavu), Ķekavas novads, Mārupes novads, Olaines novads, Ropažu novads, Salaspils novads, Saulkrastu novads, Siguldas novads (izņemot Lēdurgas pagastu). • lauksaimniecības izkliegtā piesārņojuma būtiski ietekmētie ūdens objekti, kas atrodas <u>riska ūdens objektu sateces baseinu teritorijās</u>, saskaņā ar Ūdens apsaimniekošanas likumu.
17	Zaļās joslas (ZJ)	Kolonna parādīsies tikai tad, ja B daļā ieliksiet atzīmi <input checked="" type="checkbox"/> pie “Zaļās joslas (5 gadu saistības) – tikai aramzemes laukiem”. Pēc zaļās joslas iezīmēšanas lauku bloku kartē, attiecīgajam laukam automātiski tiks piesaistīts atbalsta veids “ZJ”. Iespēja izvēlēties ZJ vai Nepiesakos.
18	ZJ 4 m (m/ha)	Kolonna parādīsies tikai tad, ja B daļā ieliksiet atzīmi <input checked="" type="checkbox"/> pie “Zaļās joslas (5 gadu saistības) – tikai aramzemes laukiem” un C sadaļā kādam no laukiem lauku bloku kartē būs iezīmēta zaļā josla. Zaļo joslu platība automātiski tiks aprēķināta, vadoties no uzzīmētās zaļās joslas. Zaļā josla var sastāvēt no īsākiem posmiem, bet neviens nevar būt īsāks par 10 m.
19	ZJ 8m (m/ha)	Kolonna parādīsies tikai tad, ja B daļā ieliksiet atzīmi <input checked="" type="checkbox"/> pie “Zaļās joslas (5 gadu saistības) – tikai aramzemes laukiem” un C sadaļā kādam no laukiem lauku bloku kartē būs iezīmēta zaļā josla, kas veidota kā 8 m plata buferjosla gar ŪSIK. Zaļo joslu platība automātiski tiks aprēķināta, vadoties no uzzīmētās zaļās joslas. Zaļā josla var sastāvēt no īsākiem posmiem, bet neviens nevar būt īsāks par 10 m.
20	Lauks atrodas aramzemē	Vērtība “Jā”, ja lauks atrodas aramzemē.
21	Piezīmes / Lauka nosaukums	Var norādīt lauka nosaukumu vai piezīmes (maksimums 100 simbolus).

Nr.	Kolonnas nosaukums	Apraksts
22		Uzspiežot ar peles kreiso taustiņu uz apzīmējuma, iespējams izdzēst visu rindā ievadīto informāciju.
Kļūdas <ul style="list-style-type: none"> Laukam nav norādīts kultūrauga kods! 		<div style="border: 1px solid black; padding: 5px;">Lauki, kam pamata atbalsta veids ir "Platība bez atbalsta", iekrāsosies dzeltenā krāsā. Par šiem laukiem nesaņemsiet atbalstu!</div>
2	73641-29671	Blokā <input type="text" value="2.8900"/> <input type="text" value="0.0000"/> <input type="text" value="2.8900"/> <input type="text" value="0.0000"/> <input type="text" value="112: Kvieši, ziemas"/> <input type="text" value="Bez"/>

Ja iesniegumā parādās brīdinājums "Laukā Nr. X ir konstatēta pārklāšanās ar cita pretendenta deklarēto lauku":

Kļūdas <ul style="list-style-type: none"> Laukā Nr. 1 ir konstatēta pārklāšanās ar cita pretendenta deklarēto lauku. 		
1	73641-29671	Blokā <input type="text" value="2.8900"/> <input type="text" value="0.0000"/> <input type="text" value="2.8900"/> <input type="text" value="0.0000"/> <input type="text" value="112: Kvieši, ziemas"/> <input type="text" value="ISIP"/>



- Platību maksājumus atbilstoši normatīvajiem aktiem var saņemt par lauksaimniecības zemi, kas kārtējā gada 15.jūnijā ir atbalsta pretendenta īpašumā vai tiesiskajā valdījumā (lietošanā) un kurā atbalsta pretendents veic lauksaimniecisko darbību.
- Dubulti deklarēto platību var redzēt, atverot lauku bloka karti. Ar svītrojumu attēlotā platība ir dubulti deklarēta.
- Ja konstatējat, ka lauku robežas nav norādītas atbilstoši faktiskajai situācijai, tās jāprecizē.
- Visiem pretendentiem, kuri pārklājumus nebūs izlabojuši, tiks nosūtītas informatīvas vēstules par lauka pārklāšanos. Vēstules būs pieejamas [EPS sadaļā "Dokumenti" saņemtās vēstules](#).

- Konstatētās nepilnības jānovērš 12 dienu laikā no informatīvas vēstules par lauka pārklāšanos saņemšanas EPS. Ja labojumus veiksiet norādītajā termiņā, par samazināto platību LAD nepiemēros administratīvo sodu, t.i., samazināto platību neuzskatīs par pārdeklarētu.

Lai no iezīmētās platības izgrieztu visus pārklājumus, izmantojiet pogu "Izgrieziet pārklājumus". Ja vēlaties tikai daļēji samazināt pārklājumu vai izgriezt tikai vienu no vairākiem pārklājumiem, izmantojiet pogu "Izgrieziet".

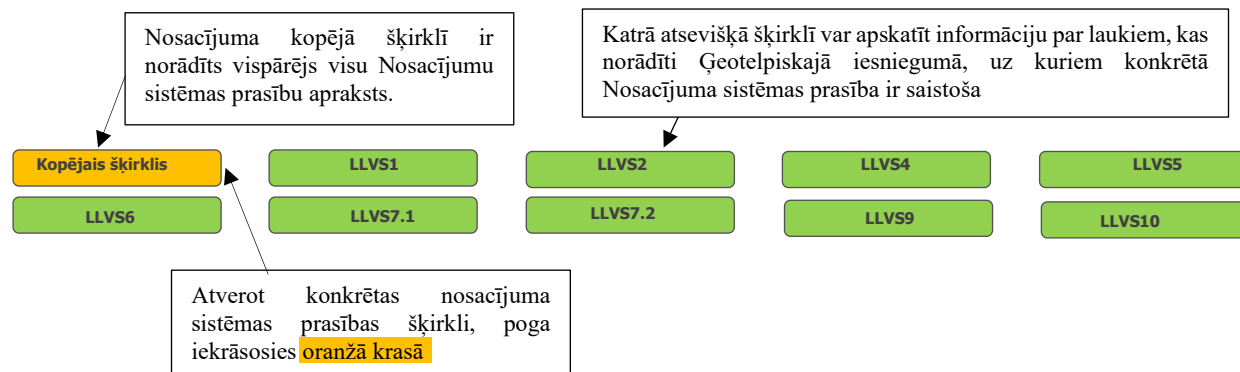


Ja iesniegumā kādam rapšu laukam 3 km rādiusā atrodas LAD Lauksaimniecības dzīvnieku reģistrā reģistrēta bišu novietne, tad 1.soļa lapas augšpusē parādās informatīvais brīdinājums un poga Bišu stropi (skat. zemāk attēlā), kuru nospiežot, atvērsies rapšu lauku saraksts, kuru tuvumā (3 km rādiusā) atrodas bišu stropi (bišu novietnes).

Ģeotelpiskais iesniegums xxxx.gadā (IZVEIDOTS – NAV IESNIEGTS) Bišu stropi
Informatīvie brīdinājumi <ul style="list-style-type: none"> Laukā Nr.X. Jūsu apsaimniekoto lauku tuvumā (3 km rādiusa zonā) atrodas bišu stropi (bišu novietnes)! Sīkāk informāciju skatīt, nospiežot pogu "Bišu stropi".

2.solis: Nosacījuma sistēma

Visiem atbalsta pretendentiem jāievēro saimniecībai atbilstošās Nosacījumu sistēmas prasības un standarti.



Kārtējā gadā atbalsta pretendents, kas apsaimnieko vismaz 10 ha lauksaimniecības zemi, jāievēro Nosacījumu sistēmas prasības, kas sastāv no:

- Laba lauksaimniecības un vides standartiem (LLVS);
- Normatīvajos aktos noteiktām pārvaldības prasībām jeb TANPP (informāciju par TANPP saistošajiem normatīvajiem aktiem skatiet **MK noteikumu Nr.198 8.pielikumā**).

Par kalendārā gada ietvaros konstatētu Nosacījumu sistēmas neatbilstību izsaka brīdinājumu (maznozīmīga pārkāpuma gadījumā) vai piemēro attiecīgu samazinājumu kārtējā gada Ģeotelpiskajam iesniegumam, t.i., par noteiktu procentu samazina visus pieteikto intervencu (atbalstu) maksājumus.

JAUNUMS

No 2025.gada atbalsta pretendents jāievēro sociālo nosacījumu sistēmas prasības attiecībā uz darba apstākļiem un nodarbinātības noteikumiem (informāciju par saistošajiem normatīvajiem aktiem skatiet **MK noteikumu Nr.198 8.¹ pielikumā**).

Nosacījuma kopējā šķirklī būs norādīts īss apraksts par katru Nosacījumu sistēmas prasību un standartu. Sīkāk par katru Nosacījuma sistēmas LLVS1, LLVS2 LLVS4, LLVS5, LLVS7.1, LLVS7.2, LLVS9, LLVS10 šķirklī skatīt [Informatīvajā materiālā par platību un dzīvnieku maksājumiem 2025.](#)

LLVS6 šķirklis

LLVS6 - Minimāls augsnes pārklājums, lai izvairītos no kailas zemes sensitīvajos periodos

Rudens un ziemas periodā no iepriekšējā gada 15.novembra līdz kārtējā gada 15.februārim no saimniecības aramzemes un ilggadīgo stādījumu platībām augsnes pārklājums jānodrošina:

- īpaši (nitrātu) jutīgajās teritorijās vismaz 65 %;
- Vidzemē un Latgalē vismaz 55 %;
- pārējā Latvijas teritorijā vismaz 60 %.

Augsnes pārklājumu var nodrošināt ar sētiem vai stādītiem kultūraugiem, zāļaugiem vai neapstrādātām platībām pēc kultūraugu novākšanas.

Ja saimniecības aramzemes un ilggadīgo stādījumu platības atrodas dažādās teritorijās, katrai platības daļai jānodrošina atbilstoši teritorijai noteiktais augsnes seguma procents.

Dārzu, kartupeļu un biešu platības, kurās pēc 1.septembra novākta raža un kuras pēc ražas novākšanas ir apstrādātas un atstātas bez augu seguma, neieskaita platībā, kam piemērojama LLVS6 prasība.

LLVS6 Augsnes segums laikposmā no iepriekšējā gada 15. novembra līdz kārtējā gada 15. februārim

Situācija saimniecībā	Ziemas augsnes seguma teritorija	Aprēķins		Rezultāts
Īpaši (nitrātu) jutīgās teritorijas: Attiecīgajā teritorijā jānodrošina augsnes segums vismaz 65.00 % no aramzemes un ilggadīgo stādījumu platības	Īpaši (nitrātu) jutīgās teritorijas	Kopējā aramzemes platība (ha) (A):	13.6603 ha	Attiecīgajā teritorijā prasība ir izpildīta
		Kopējā ilggadīgo stādījumu platība (ha) (B):	0.0000 ha	
		Dārzu, kartupeļu un biešu platība novākta pēc 1.septembra un apstrādāta (ha) (C):	0.0000 ha	
		Kopējā platība, uz kuru attiecas prasība par augsnes segumu (ha) (D):	$A+B-C \Rightarrow 13.6603+0.0000-0.0000 = 13.6603$ ha	
		Minimālā platība prasības izpildei (ha):	$D * 65 \% \Rightarrow 13.6603 * 65 \% = 8.8792$ ha	
		Platība, kurā nodrošināts augsnes segums (ha) (E):	13.6603 ha	
		Proporcija (%):	$E/D*100 \Rightarrow 13.6603/13.6603 = 100.00 \%$	

Situācija saimniecībā	Ziemas augsnes seguma teritorija	Aprēķins		Rezultāts
Īpaši (nitrātu) jutīgās teritorijas: Attiecīgajā teritorijā jānodrošina augsnes segums vismaz 65.00 % no aramzemes un ilggadīgo stādījumu platības		Kopējā aramzemes platība (ha) (A):	13.6603 ha	Attiecīgajā teritorijā prasība ir izpildīta
		Kopējā ilggadīgo stādījumu platība (ha) (B):	0.0000 ha	
		Dārzeņu, kartupeļu un biešu platība novākta pēc 1.septembra un aparta jeb apstrādāta (ha) (C):	0.0000 ha	
		Kopējā platība, uz kuru attiecas prasība par augsnes segumu (ha) (D):	$A+B-C \Rightarrow 13.6603+0.0000-0.0000 = 13.6603$ ha	
		Minimālā platība prasības izpildei (ha):	$D * 65 \% \Rightarrow 13.6603 * 65 \% = 8.8792$ ha	
		Platība, kurā nodrošināts augsnes segums (ha) (E):	13.6603 ha	
		Proporcija (%):	$E/D*100 \Rightarrow 13.6603/13.6603 = 100.00 \%$	

Ja prasība neizpildās, rezultāts iekrāsosies sarkans!

Nospiežot pogu, ir iespēja redzēt iepriekšējā gada kultūraugus

Precizējiet, kuros laukos rudens un ziemas periodā bija augsnes segums

Atvērt iepriekšējā gada kultūraugus

Lauka numurs	Bloka numurs	Lauka platība (ha)	Kultūrauga kods	Teritorija	Ziemāji	Augsnes segums ilggadīgo stādījumu rindstarpās	Lauka nosaukums (piezīmes)
1	61921-26614	1.3255		Vidzemes (izņemot īpaši jutīgās teritorijas)	Nē	<input checked="" type="checkbox"/>	
2	61966-2633	10.0055	121: Rudzi	Vidzemes (izņemot īpaši jutīgās teritorijas) un Latgales plānošanas reģioni	Jā	<input type="checkbox"/>	
Kopā:		8.9897		-	0.0000	-	

Automātiski aizpildīsies "Jā", "Nē", vai laukam ir norādīts ziemāju kultūraugu kods vai nav

Automātiski atradīsies teritorija, kurā lauks atrodas.

Ja ilggadīgo stādījumu laukam nodrošiniet augsnes segumu rindstarpās, veiciet atzīmi

Nospiežot pogu "Atvērt iepriekšējā gada kultūraugus", laukiem, kura platība bija deklarēta iepriekšējā gadā, zem kārtējā gadā deklarētā lauka parādās informācija par iepriekšējā gadā šī lauka platībā deklarētajiem kultūraugiem un to platību:

Iepriekšējā gada kultūrauga kods	Pārklājuma platība ar iepriekšējā gada kultūraugu (ha)	Zālāji	Cits augsnes segums (rugāji, augu atliekas, starpkultūras u.c.)	Dārzeņu, kartupeļu un biešu platība novākta pēc 1. septembra un aparta jeb apstrādāta
844: Galda bietes	10.0000	Nē		<input checked="" type="checkbox"/>
720: Aramzemē sētu stiebrzāļu vai lopbarības zālaugu maisījums	5.0000	Jā		<input type="checkbox"/>

Automātiski atradīsies iepriekšējā gada kultūrauga kods un pārklājuma platība ar iepriekšējā gada lauku

Automātiski aizpildīsies "Jā" vai "Nē", vai lauka kultūraugs ir zālājs vai nav

Veiciet atzīmi, ja laukam iepriekšējo gadu bija cits augsnes segums (rugāji, augu atliekas, starpkultūras u.c.)

Veiciet atzīmi, ka augsnes segums bija nodrošināts, ja laukam iepriekšējo gadu bija dārzeņu, kartupeļu un biešu platība, kas novākta pēc 1.09 un aparta jeb apstrādāta

3.solis: Ekoshēmas (kopējais solis)

Ekoshēmas solis sastāv no 7 daļām: **3** Ekoshēmas (kopējais solis) ; **E1** Ekoshēma 1;

E2 Ekoshēma 2; **E3** Ekoshēma 3; **E4** Ekoshēma 4; **E5** Ekoshēma 5; **E6** Ekoshēma 6; **E7** Ekoshēma 7

Ielieciet atzīmi , ja vēlaties pieteikties kādam Ekoshēmas atbalstam, pēc atzīmes ielikšanas un informācijas saglabāšanas, parādīsies aktīvs attiecīgās ekoshēmas atbalsta solis

Ekoshēmas	
Piesakos zemāk norādītajām intervencēm:	
<input type="checkbox"/>	Ekoshēmas atbalsts par videi un klimatam labvēlīgu lauksaimniecības praksi (EKO1) Paslēpt skaidrojumu
<p>EKO1 var pretendēt konvencionālās vai daļēji bioloģiskās saimniecības (visa platība nav sertificēta), ja tiek audzēti graudaugi (t.sk. kukurūza), šķiedraugi, rapsis, ripsis, dārzeņi, zemeses, arbūzi un melones, kartupeļi, garšaugi un ārstniecības augi, un ilggadīgo stādījumu platības (izņemot iscirtmeta atvasāju platības).</p> <p>EKO1 saņemšanai jānodrošina kultūraugu dažādošana, augsnes segums daļā no aramzemes, augsnes segums visās ilggadīgo stādījumu rindstarpās.</p> <p>Kultūraugu dažādošanas un/vai minimālā augsnes seguma prasības neizpildes gadījumā ir tiesības pieteikties EKO1. Par prasības neizpildi EKO1 piemēros samazinājumu. Detalizētus nosacījumus skatīt šeit</p>	
Rādīt EKO1 kalkulāciju ▼	
<input checked="" type="checkbox"/>	Ekoshēmas atbalsts par ekoloģiski nozīmīgiem pasākumiem Paslēpt skaidrojumu
<p>EKO2 var pretendēt gan konvencionālās, gan bioloģiskās saimniecības par platību, kurā audzēti graudaugi, eļļas augi, šķiedraugi, pākšaugi sēti tīrsējā vai maisījumā ar labību, tauriņzieži sēti tīrsējā vai maisījumā ar stiebrzālēm, ja pirmajā sējuma izveides gadā tauriņzieži veido vairāk kā 50%. Detalizētus nosacījumus skatīt šeit.</p>	
<input type="checkbox"/>	Papildatbalsts par augsnes kvalitātes un reakcijas optimizāciju (pamatkaļķošanu) (EKO2.1) Paslēpt skaidrojumu
<p>EKO2.1 var pretendēt par platību, kurā pirmssējas apstrādes laikā veikta augsnes analizēs balstīta pamatkaļķošana un kura pēc tas audzē EKO2 atbilstošus kultūraugus un pākšaugus. Informācija par pamatkaļķošanu jāsniedz LAD vai VAAD līdz kārtējā gada 5.novembrim. Platību EKO2.1 var pieteikt vienu reizi laika periodā no 2023. līdz 2027.gadam. Detalizētus nosacījumus skatīt šeit</p>	
<input type="checkbox"/>	Ekoshēmas atbalsts par ainavas elementu izveidi un saglabāšanu (EKO3) Paslēpt skaidrojumu
<p>EKO3 var pretendēt par visiem saimniecības aramzemes hektāriem, ja saimniecības aramzemes ieskaitu AE (ainavas elementi) kopējā platībā ir vismaz 1% no kopējās aramzemes platības, bet nav mazāka par 0,1ha. Detalizētus nosacījumus skatīt šeit</p>	
<input type="checkbox"/>	Ekoshēmas atbalsts par saudzējošu lauksaimniecības praksi (EKO4) Paslēpt skaidrojumu
<p>EKO4 var pretendēt gan konvencionālās, gan bioloģiskās saimniecības par aramzemes platību, kurā, izmantojot minimālo augsnes apstrādi (min till), augsnes joslu apstrādi (strip till) vai tiešo sēju (no till), tiek audzēti graudaugi, eļļas augi, šķiedraugi, pākšaugi sēti tīrsējā vai maisījumā ar labību, tauriņzieži sēti tīrsējā vai maisījumā ar stiebrzālēm, ja pirmajā sējuma izveides gadā tauriņzieži veido vairāk kā 50%. Detalizētus nosacījumus skatīt šeit</p>	
<input type="checkbox"/>	Ekoshēmas atbalsts par slāpekļa un amonjaka emisiju, un piesārņojumu mazinošas lauksaimniecības praksēm (EKO5) Paslēpt skaidrojumu
<p>EKO5 var pretendēt gan konvencionālās, gan bioloģiskās saimniecības par platību, kurā veiktas augsnes analīzes un kurai veikta tieša šķidrā organiskā mēslojuma izklīde un iestrāde ar lentveida izklīdētāju vai inžekcijas metodi, minerālmēsļu precīzā izklīde vai AAL precīzā izsmidzināšana. Detalizētus nosacījumus skatīt šeit</p>	
<input type="checkbox"/>	Ekoshēmas atbalsts par zālāju saglabāšanas veicināšanu (EKO6) Paslēpt skaidrojumu
<p>EKO6 var pretendēt gan konvencionālās, gan bioloģiskās saimniecības par: <ul style="list-style-type: none"> ilggadīgiem zālājiem (izņemot ES nozīmes zālāju biotopos un putnu dzīvotnēs) un aramzemē sētiem zālājiem, kur nodrošināts minimālais lopu blīvums; stiebrzāļu platībām, ko izmantos sēklas iegūšanai (ieteikta Valsts augu aizsardzības dienestā lauku apskatei). Platību piesakot EKO6, lauksaimnieks apņemas divus gadus pēc kārtas tajā neveikt aparšanu, lobišanu un irdināšanu. Detalizētus nosacījumus skatīt šeit</p>	
<input type="checkbox"/>	Ekoshēmas atbalsts par agro-ekoloģijas praksēm bioloģiskās saimniecībās (EKO7) Paslēpt skaidrojumu
<p>EKO7 var pretendēt bioloģiskās saimniecības par platību, kurā audzēti graudaugi, eļļas augi, šķiedraugi, pākšaugi sēti tīrsējā vai maisījumā ar labību, tauriņzieži sēti tīrsējā vai maisījumā ar stiebrzālēm, ja pirmajā sējuma izveides gadā tauriņzieži veido vairāk kā 50%. Detalizētus nosacījumus skatīt šeit</p> <p>Kultūraugu dažādošanas un/vai minimālā augsnes seguma prasības neizpildes gadījumā ir tiesības pieteikties EKO7. Par prasības neizpildi EKO7 piemēros samazinājumu. Detalizētus nosacījumus skatīt šeit</p>	
BLA sertificējošā institūcija: <input type="text"/> JĀNORĀDA viena no trim bioloģiskās lauksaimniecības kontroles institūcijām	
Rādīt EKO7 kalkulāciju ▼	

Nospiežot pogu, atradīsies kultūraugu dažādošanas prasības rezultāts. Ja prasība neizpildās, tad kultūraugu dažādošanas prasības rezultāts iekrāsojas dzeltens

Atrādās, ja ir atzīme pie EKO2

Piesakoties EKO7 jānorāda viena no trim bioloģiskās lauksaimniecības kontroles institūcijām vai jāatstāj automātiski piesaistītā.

Nospiežot pogu, atradīsies kultūraugu dažādošanas prasības rezultāts. Ja prasība neizpildās, tad kultūraugu dažādošanas prasības rezultāts iekrāsojas dzeltens.

E1 solis: Ekoshēmas atbalsts par videi un klimatam labvēlīgu lauksaimniecības praksi/ E7 solis: Ekoshēmas atbalsts par agro-ekoloģijas praksēm bioloģiskās saimniecībās (EKO7)

E1 solis atrādās, ja Ekoshēmas kopējā solī ir atzīme pie “Ekoshēmas atbalsts par videi un klimatam labvēlīgu lauksaimniecības praksi (EKO1)” un E7 solis atrādās, ja Ekoshēmas kopējā solī ir atzīme pie “Ekoshēmas atbalsts par agro-ekoloģijas praksēm bioloģiskās saimniecībās (EKO7)”.

SVARĪGI!

Ja saimniecībā kāda no prasībām netiek izpildīta, saimniecībai IR tiesības pieteikties atbalstam, bet atbalstu samazinās, ņemot vērā neizpildi.

Ekoshēmas atbalsts par videi un klimatam labvēlīgu lauksaimniecības praksi (EKO1) vai Piesakos: Ekoshēmas atbalsts par agro-ekoloģijas praksēm bioloģiskās saimniecībās (EKO7)

Mērķis – veicināt ilgtspējīgu lauksaimnieciskās ražošanas metožu izmantošanu lauksaimniecības zemes apsaimniekošanā un pielāgošanos klimata pārmaiņām, rūpējoties par ūdens un augsnes kvalitātes un auglības uzlabošanu.

Ja lauksaimnieka īpašumā vai lietošanā esošā aramzeme atrodas teritorijās ar dažādām augsnes seguma prasības robežvērtībām, teritorijai noteikto augsnes seguma robežvērtību attiecina uz to lauksaimnieka aramzemes daļu, kas atrodas attiecīgajā teritorijā. Tomēr Ministru kabineta noteikumu grozījumu projekts paredz, ka prasība par augsnes segumu varētu tikt uzskatīta par izpildītu arī, ja saimniecības aramzemē kopumā tiek nodrošināta augstākā augsnes seguma robežvērtība, kas noteikta kādai no teritorijām, kurā atrodas saimniecības aramzemes platības.

vai

Mērķis – veicināt bioloģiskās lauksaimniecības ražošanas prakses attīstību un sniegt atbalstu par augstāku bioloģiskās ražošanas noteikumu ievērošanu.

Ja lauksaimnieka īpašumā vai lietošanā esošā aramzeme atrodas teritorijās ar dažādām augsnes seguma prasības robežvērtībām, teritorijai noteikto augsnes seguma robežvērtību attiecina uz to lauksaimnieka aramzemes daļu, kas atrodas attiecīgajā teritorijā. Tomēr Ministru kabineta noteikumu grozījumu projekts paredz, ka prasība par augsnes segumu varētu tikt uzskatīta par izpildītu arī, ja saimniecības aramzemē kopumā tiek nodrošināta augstākā augsnes seguma robežvērtība, kas noteikta kādai no teritorijām, kurā atrodas saimniecības aramzemes platības.

EKO1 atbilstošie kultūraugi vai EKO7 atbilstošie kultūraugi

Atbalsttiesīgie kultūraugi	Atbalstam pieteiktā platība (ha)	Lauki ar atbalsttiesīgo kultūraugu
121: Rudzi	24.35	L1, L8, L9
922: Upenes	33.76	L2, L3, L4, L6, L7, L11, L12, L15, L16, L17, L45
Kopā:	57.6653	-

EKO1 kultūraugu dažādošana vai EKO7 kultūraugu dažādošana

Situācija saimniecībā	Aprēķins		Rezultāts
<p>Saimniecības aramzemes platība ir vismaz 1.0000 ha, bet nepārsniedz 10.0000 ha. Aramzemes platība ir jāaudzē vismaz 2 kultūraugi, ko kuriem galvenā kultūrauga platība nepārsniedz 75.00 %.*)</p> <p><small>* Ja galvenais kultūraugs ir aramzemē sēts zālājs, papuve vai tauriņzieži (neieskaitot lauku pupas, zirņus, soju un dārza pupiņas) un ir pārsniegti 75.00 %, tad uzskatāms, ka prasība par galvenā kultūrauga īpatsvara nodrošināšanu ir izpildīta</small></p>	Kultūraugu skaits aramzemes platībā:	2	<p>Ja kultūrauga dažādošanas prasība neizpildās, rezultāts iekrāsojas dzeltens</p> <p>Attiecīgajā teritorijā prasība ir izpildīta</p>
	Kopējā aramzemes platība (ha) (A):	8.1926	
	Galvenais kultūraugs (ha) (B):	5.5584 ha (Kvieši, ziemas)	
	Galvenā kultūrauga proporcija aramzemes platībā (%):	$B/A*100 \Rightarrow 5.5584/8.1926*100 = 67.8466 \%$	
	MAX pieļaujamā galvenā kultūrauga platība (ha):	6.1444 ha	

EKO1 Augsnes segums laikposmā no iepriekšējā gada 15. novembra līdz kārtējā gada 15. februārim/EKO7 Augsnes segums laikposmā no iepriekšējā gada 15. novembra līdz kārtējā gada 15. februārim

Situācija saimniecībā	Ziemas augsnes seguma teritorija	Aprēķins		Rezultāts
<p>Īpaši (nitrātu) jutīgās teritorijas: Attiecīgajā teritorijā jānodrošina augsnes segums vismaz 75.00 % no aramzemes un ilggadīgo stādījumu platības</p>	Īpaši (nitrātu) jutīgās teritorijas	Kopējā aramzemes platība (ha) (A):	13.6603 ha	<p>Attiecīgajā teritorijā prasība ir izpildīta</p>
		Dārzeņu, kartupeļu un biešu platība novākta pēc 1.septembra un aparta jeb apstrādāta (ha) (B):	0.0000 ha	
		Kopējā platība, uz kuru attiecas prasība par augsnes segumu (ha) (C):	$A+B \Rightarrow 13.6603+0.0000 = 13.6603$ ha	
		Minimālā platība prasības izpildei (ha):	$C * 75 \% \Rightarrow 13.6603 * 75 \% = 10.2452$ ha	
		Platība, kurā nodrošināts augsnes segums (ha) (D):	13.6603 ha	
		Proporcija (%):	$D/C*100 \Rightarrow 13.6603/13.6603 = 100.00 \%$	

Situācija saimniecībā	Ziemas augsnes seguma teritorija	Aprēķins		Rezultāts
Ja ziemas seguma prasība neizpildās, rezultāts iekrāsojas dzeltens	Īpaši (nitrātu) jutīgās teritorijas: Attiecīgajā teritorijā jānodrošina augsnes segums vismaz 75.00 % no aramzemes un ilggadīgo stādījumu platības	Kopējā aramzemes platība (ha) (A):	13.6603 ha	Attiecīgajā teritorijā prasība ir izpildīta
		Dārzeņu, kartupeļu un biešu platība novākta pēc 1.septembra un aparta jeb apstrādāta (ha) (B):	0.0000 ha	
		Kopējā platība, uz kuru attiecas prasība par augsnes segumu (ha) (C):	A+B=> 13.6603+0.0000 = 13.6603 ha	
		Minimālā platība prasības izpildei (ha):	C * 75 % => 13.6603 * 75 % = 10.2452 ha	
		Platība, kurā nodrošināts augsnes segums (ha) (D):	13.6603 ha	
		Proporcija (%):	D/C*100 => 13.6603/13.6603 = 100.00 %	

Augsnes segums ilggadīgo stādījumu rindstarpās laikposmā no iepriekšējā gada 15. novembra līdz kārtējā gada 15. februārim

Kopējā ilggadīgo stādījumu platība (ha):	0.0000
Atbalstam pieteiktā platība (ir augsnes segums ilggadīgo stādījumu rindstarpās) (ha):	0.0000

Nospiežot pogu, ir iespēja redzēt iepriekšējā gada kultūraugus

Precizējiet, kuros laukos rudens un ziemas periodā bija augsnes segums

Atvērt iepriekšējā gada kultūraugus

Lauka numurs	Bloka numurs	Lauka platība (ha)	Kultūrauga kods	Teritorija	Ziemāji	Augsnes segums ilggadīgo stādījumu rindstarpās	Lauka nosaukums (piezīmes)
1	61921-26614	1.3255	922: Upenes	Vidzemes (izņemot īpaši jutīgās teritorijas) un Latgales reģioni	Nē	<input checked="" type="checkbox"/>	
2	61966-2633	10.0055	121: Rudzi	Vidzemes (izņemot īpaši jutīgās teritorijas) un Latgales reģioni	Jā	<input checked="" type="checkbox"/>	
Kopa:		8.9897	-				

Automātiski aizpildīsies "Jā", "Nē", vai laukam ir norādīts ziemāju kultūraugu kods vai nav

Automātiski atradīsies teritorija, kurā lauks atrodas.

Ja ilggadīgo stādījumu rindstarpās laukam nodrošiniet augsnes segumu, veiciet atzīmi

Nospiežot pogu "Atvērt iepriekšējā gada kultūraugus", laukiem, kuru platība bija deklarēta iepriekšējā gadā, zem kārtējā gadā deklarētā lauka parādās informācija par šī lauka platībā iepriekšējā gadā deklarētajiem kultūraugiem un to platību:

Iepriekšējā gada kultūrauga kods	Pārklājuma platība ar iepriekšējā gada kultūraugu (ha)	Zālāji	Cits augsnes segums (rugāji, augu atliekas, starpkultūras u.c.)	Dārzeņu, kartupeļu un biešu platība novākta pēc 1. septembra un aparta jeb apstrādāta
844: Galda bietes	10.0000	Nē		<input checked="" type="checkbox"/>
720: Aramzemē sētu stiebrzāļu vai lopbarības zālaugu maisījums	5.0000	Jā		<input checked="" type="checkbox"/>

Automātiski atradīsies iepriekšējā gada kultūrauga kods un pārklājuma platība ar iepriekšējā gada lauku

Automātiski aizpildīsies "Jā" vai "Nē", vai lauka kultūraugs ir zālājs vai nav

Veiciet atzīmi, ja laukam iepriekšējo gadu bija cits augsnes segums (rugāji, augu atliekas, starpkultūras u.c.)

Veiciet atzīmi, ka augsnes segums bija nodrošināts, ja laukam iepriekšējo gadu bija dārzeņu, kartupeļu un biešu platība, kas novākta pēc 1.09 un aparta jeb apstrādāta

E2 solis: Ekoshēmas atbalsts par ekoloģiski nozīmīgām platībām, papildatbalsts kaļķošana (EKO2)

E2 solis atrādās, ja Ekoshēmas kopējā solī ir atzīme pie “Ekoshēmas atbalsts par ekoloģiski nozīmīgām platībām (EKO2)”.

Ekoshēmas atbalsts par ekoloģiski nozīmīgu platību (EKO2)

Mērķis – samazināt sintētisko ķīmisko AAL lietošanu un veicināt ūdens kvalitātes, augsnes kvalitātes uzlabošanu, erozijas ierobežošanu, saglabāt bioloģisko daudzveidību, t.sk. apputeksnētājiem labvēlīgu platību veidošanu.

EKO2 pieteiktajos laukos aizliegts lietot ķīmiskos AAL:

- nektāraugiem visu kalendāro gadu;
- slāpekli piesaistošiem kultūraugiem visu kalendāro gadu;
- zaļmēslojuma augu papuvēs līdz brīdim, kad augsnē tiek iestrādāts zaļmēslojums;
- starpkultūrām to audzēšanas laikā;
- zālāju pasējā no virsauga novākšanas līdz kalendārā gada beigām.

Ja kādam laukam veiksiet kaļķošana, jāveic atzīme .

Papildatbalsts par augsnes kvalitātes un reakcijas optimizāciju (pamatkaļķošana) (EKO2_1)

Laukiem, kuriem veikta kaļķošana, veiciet atzīmi pie “Tika veikta kaļķošana”

Lauka numurs	Bloka numurs	Lauka platība (ha)	Platība, ko var pieteikt uz atbalstu (ha)	Kultūrauga kods	Piesakos EKO2	Tiks ierīkotas starpkultūras	Tika veikta kaļķošana	Lauka nosaukums (piezīmes)
1	61921-26614	3.0855	3.0855	140: Auzas	<input checked="" type="checkbox"/>	<input type="checkbox"/>	<input checked="" type="checkbox"/>	
2	61966-2633	1.1255	1.1255	111: Kvieši, vasaras	<input checked="" type="checkbox"/>	<input checked="" type="checkbox"/>	<input type="checkbox"/>	
Kopā:		5.8987	5.8987	-	5.8987	1.1255	3.0855	-

Laukiem, kurus piesakiet EKO2, veiciet atzīmi

Ja laukā tiek sēta starpkultūra, veiciet atzīmi pie “Tiks ierīkotas starpkultūras”

E3 solis: Ekoshēmas atbalsts par ainavas elementu izveidi un saglabāšanu (EKO3)

E3 solis atrādās, ja Ekoshēmas kopējā solī ir atzīme pie “Ekoshēmas atbalsts par ainavas elementu izveidi un saglabāšanu (EKO3)”.

E3 solī ir iespēja apskatīt, vai saimniecība atbilst EKO3 saņemšanas nosacījumiem un var redzēt EKO3 atbilstošās platības.

Ekoshēmas atbalsts par ainavas elementu izveidi un saglabāšanu (EKO3)

Mērķis – Veicināt bioloģiskās daudzveidības zuduma apturēšanu un atjaunošanu, uzlabot ekosistēmu pakalpojumus un saglabāt dzīvotnes un ainavas. EKO3 piešķirs par visiem ISIP atbilstošiem saimniecības aramzemes hektāriem, ja saimniecības aramzemes ieskaitu AE (ainavas elementi) kopējā platība ir vismaz 1 % no kopējās aramzemes platības, bet nav mazāka par 0,1 ha. EKO3 pieteiktie ainavas elementi jā saglabā visu kalendāro gadu un tiem jābūt lauksaimnieka īpašumā vai tiesiskajā valdījumā (lietošanā) kārtējā gada 15.jūnijā.

Atbilstība EKO3 atbalsta veida prasībām

Nosacījums	Aprēķins		
Ainavas elementu kopējai platībai jābūt vismaz 1 % no kopējās aramzemes platības, bet ne mazāk par 0,1 ha	Kopējā aramzemes platība (ha) (A)	16.8678 ha	Saimniecībā prasība ir izpildīta
	Minimālā platība prasības izpildei (ha)	1% no A => 1% no 16.8678 = 0.1687 ha	
	Kopējā ainavu elementu platība (ha)	0.4934 ha	

Ja EKO3 atbalsta saņemšanas prasības neizpildās, rezultāts iekrāsos sarkans

EKO3 atbilstošie kultūraugi

Tabulā tiks ietverti visi aramzemes lauki, par ko tiesības pretendēt EKO3, tikai tad, ja saimniecībā EKO3 prasības ir izpildītas

Atbalsttiesīgie kultūraugi	Atbalstam pieteiktā platība (ha)	Lauki ar atbalsttiesīgo kultūraugu
112: Kvieši, ziemas	5.5584	L2
113: Kvieši vasaras ar stiebrzāļu vai tauriņziežu pasēju	10.8460	L1, L4, L3
Kopā:	16.4044	-

E4 solis: Ekoshēmas atbalsts par saudzējošo lauksaimniecības praksi (EKO4)



E4 solis atrādās, ja Ekoshēmas kopējā solī ir atzīme pie “Ekoshēmas atbalsts par saudzējošo lauksaimniecības praksi (EKO4)”.

Ekoshēmas atbalsts par saudzējošo lauksaimniecības praksi (EKO4)

Mērķis – veicināt saudzējošas augsnes apstrādes metodes, nodrošinot augsnes dabīgās auglības un veselības uzlabošanu, gaisa un mitruma apriti, t.i., augsni apstrādājot saudzīgi vai neveicot tās aršanu, kā arī, lai mazinātu vēja erozijas iedarbību un slāpekļa izskalošanās ietekmi.

Herbicīdu lietošanas nosacījumi:

- pieteiktajā platībā kultūraugam herbicīdus lieto atbilstoši marķējumam;
- lieto ne vairāk kā **divas** reizes kārtējā gadā no 1.janvāra līdz ražas novākšanai;
- lauksaimniekam savā vai privāto pakalpojumu sniedzēju nodrošinātā elektroniskā uzskaites sistēmā jāuzskaita aktuālo informāciju par ražas novākšanas notikuma datumu un par herbicīdu lietošanu, norādot iegādātā un izlietotā herbicīda nosaukumu un daudzumu, devu (kg vai litri uz hektāru), izsmidzināšanas datumu un apstrādāto platību, un **līdz kārtējā gada 5.novembrim** jāiesniedz LAD vai VAAD (prasības neattiecas uz lauksaimniekiem, kas saimniecībā īsteno bioloģisko ražošanu).

Lauka numurs	Bloka numurs	Lauka platība (ha)	Platība, ko var pieteikt uz atbalstu (ha)	Kultūras kods	Piesakos EKO4	Lauka nosaukums (piezīmes)
1	61921-26614 	3.0855	3.0855	140: Auzas	Nepiesakos <input type="checkbox"/>	
2	61966-2633 	1.1255	1.1255	111: Kvieši, vasaras	Nepiesakos <input type="checkbox"/>	
Kopā:		5.8787	5.8787	-	3.0855	

Laukiem, kurus piesakiet EKO4, veiciet atzīmi par pieteikšanos, norādot laukā izmantoto aktivitāti

E5 solis: Ekoshēmas atbalsts par slāpekļa un amonjaka emisiju, un piesārņojuma mazinošas lauksaimniecības praksēm (EKO5)

E5 solis atrādās, ja Ekoshēmas kopējā solī ir atzīme pie “Ekoshēmas atbalsts par slāpekļa un amonjaka emisiju, un piesārņojuma mazinošu lauksaimniecības praksi (EKO5)”.

Ekoshēmas atbalsts par slāpekļa un amonjaka emisiju, un piesārņojuma mazinošu lauksaimniecības praksi (EKO5)



Mērķis – veicināt precīzu un efektīvu organiskā mēslojuma, minerālmēslu un AAL lietošanu, lai ilgtermiņā mazinātu ar mēslošanas līdzekļu un AAL lietošanu saistītos riskus un mazinātu noplūdi, nodrošinot ūdens un augsnes aizsardzību. Veicināt precīzo tehnoloģiju izmantošanu, kas palīdz samazināt amonjaka emisijas.

Augsnes analīzes nedrīkst būt senākas par 7 gadiem, bet īpaši (nitrātu) jutīgajās teritorijās – par 5 gadiem.

Lauksaimniekam **līdz kārtējā gada 5.novembrim** jāiesniedz LAD vai VAAD (prasības neattiecas uz lauksaimniekiem, kas saimniecībā īsteno bioloģisko ražošanu) pieejama VAAD, kā arī informāciju par nomāto tehniku vai pakalpojuma sniedzēju, ja ir.

Laukiem, kurus piesakiet EKO5 atbalstam, veiciet atzīmi pie kādas aktivitātes

Lauku vēsturē jāfiksē informāciju par šķidrā organiskā mēslojuma, minerālmēslu un AAL lietošanu un augsnes aizsardzības līdzekļu izmantošanu saimniecībā par konkrētajiem laukiem un uzrāda to pēc pieprasījuma VAAD.

Lauka numurs	Bloka numurs	Lauka platība (ha)	Platība, ko var pieteikt uz atbalstu (ha)	Kultūras kods	Piesakos aktivitātei			Lauka nosaukums (piezīmes)
					tieša šķidrā organiskā mēslojuma izkliede un iestrāde	precīzā minerālmēslu izkliede	precīzā augu aizsardzības līdzekļu izsmidzināšana	
1	59734-32282 	3.0855	3.0855	140: Auzas	<input checked="" type="checkbox"/>	<input type="checkbox"/>	<input checked="" type="checkbox"/>	
2	69503-27327 	1.1255	1.1255	111: Kvieši, vasaras	<input checked="" type="checkbox"/>	<input checked="" type="checkbox"/>	<input type="checkbox"/>	
Kopā:		5.2525	5.2525	-	5.2525	1.1255	3.0855	-

E6 solis: Ekoshēmas atbalsts par zālāju saglabāšanas veicināšanu (EKO6)



E6 solis atrādās, ja Ekoshēmas kopējā solī ir atzīme pie “Ekoshēmas atbalsts par zālāju saglabāšanas veicināšanu (EKO6)”.

Ekoshēmas atbalsts par zālāju saglabāšanas veicināšanu (EKO6)

Mērķis – saglabāt lopkopībai piemērotas zālāju platības, veicināt klimata pārmaiņu mazināšanu, tostarp SEG emisiju samazināšanu no lauksaimniecības prakses, kā arī esošo oglekļa krājumu uzturēšana.

EKO6 piešķir par to ilggadīgo zālāju un aramzemē sēto zālāju platību, kurā ganību sezonā no kārtējā gada 15.maija līdz 15.septembrim ir nodrošināts dzīvnieku vidējais blīvums vismaz 0,3 LielV/ha (t.sk. bites);

Ja lauksaimnieks neturpina uzņemtās saistības otrajā gadā, tad atmaksā iepriekšējās saistības. Ielieciet atzīmi , ja vēlaties pieteikties EKO6 uktas

Lauka numurs	Bloka numurs	Lauka platība (ha)	Platība, ko var pieteikt uz atbalstu (ha)	Kultūrauga kods	Piesakos EKO6 ⓘ	Lauka nosaukums (piezīmes)
1	59734-32282 	3.0856	3.0856	140: Auzas	<input checked="" type="checkbox"/>	
2	69503-27327 	1.1266	1.1266	111: Kvieši, vasaras	<input checked="" type="checkbox"/>	
	Kopā:	5.3651	5.3651	-	5.3533	-

4.solis: Kaņepju sējplatības

Ja 1.solī kādā no laukiem ir deklarētas kaņepes (kods 170), tad pēc 1.soļa datu saglabāšanas būs aktīvs 4.solis “Kaņepju sējplatības”, kurā jānorāda visa nepieciešamā informācija.

SVARĪGI!

- Lai pretendētu atbalstam, minimālajam izsētajam kaņepju daudzumam jābūt 15 kg uz vienu hektāru;
- jāsauglabā un jāiesniedz LAD katras iesētās kaņepju šķirnes sertificētas sēklas vai kaņepju saglabājamās šķirnes sēklas iepakojuma etiķetes oriģināli;
- jāiesniedz iesniegums Valsts augu aizsardzības dienestam par *THC* monitoringa veikšanu kaņepju sējplatībās.

Iesētās kaņepju šķirnes jāizvēlas no izkrītošās izvēlnes

Jānorāda izsētais sēklu daudzums, kg/ha

Lauka numurs	Bloka numurs	Iesētā kaņepju šķirne	Izsētais kaņepju sēklu daudzums, kg/ha
1	2	3	4
1	71884-341452	Helena	25.00
1	2	3	4
Lauka numurs	Bloka numurs	Iesētā kaņepju šķirne	Izsētais kaņepju sēklu daudzums, kg/ha

SVARĪGI!

Līdz **kārtējā gada 16.jūnijam** ir jāiesniedz LAD katras iesētās kaņepju šķirnes sertificētas sēklas iepakojuma oficiālās etiķetes oriģināls, kurā norādītais sēklas daudzums atbilst izsētajam kaņepju sēklu daudzumam (minimālais kaņepju izsējamais daudzums ir 15 kg/ha).

Atbalstam var pieteikt atbalsttiesīgas kaņepju šķirnes sertificētas sēklas vai kaņepju saglabājamās šķirnes sēklas, kas pārbaudītas un atbilst normatīvajos aktos par Latvijas izcelsmes laukaugu un dārzena ģenētisko resursu saglabājamās šķirnes atzīšanu un sēklu apriti noteiktajām sēklu kvalitātes prasībām.

- LAD vērš uzmanību, ka kaņepju šķirnei Tisza vidējais THC līmenis 2012. gadā pārsniedza pieļaujamo normu!

Aņņemos:

- līdz kārtējā gada 16.jūnijam iesniegt Valsts augu aizsardzības dienestam (VAAD) iesniegumu par platības iekļaušanu kaņepju tetrahidrokanabinola (THC) monitoringā un līdz kārtējā gada 30.jūnijam veikt maksājumu par Ģeotelpiskajā iesniegumā deklarēto kaņepju sējplatību iekļaušanu THC monitoringā;
- sniegt VAAD visu nepieciešamo informāciju un atļaut ņemt kaņepju augu paraugus THC analizēm;
- līdz kārtējā gada 16.jūnijam iesniegt LAD visu izmantoto kaņepju sēklu iepakojumu oficiālo etiķešu oriģinālus;
- Ilgtspēju sekmējošā ienākumu papildatbalsta pieteiktajā kaņepju platībā augus turpināt audzēt parastos augšanas apstākļos, nenovācot tos vismaz 10 dienas pēc noziedēšanas beigām.

Apliecinu, ka:

1. sniegtā informācija ir patiesa;
2. esmu izlasījis un pilnībā ievērošu normatīvajos aktos noteiktās prasības un nosacījumus attiecībā uz Ilgtspēju sekmējošā ienākumu papildatbalsta saņemšanu par kaņepju platībām.

Jāveic atzīme , ka esat iepazinies ar atbalsta saņemšanas nosacījumiem par kaņepju sējplatību.

5.solis: Labturības prasību un emisiju mazinoša lopkopība

Ja 1.solī B sadaļā būs atzīme pie “Paaugstinātu labturības prasību un emisiju mazinošā lopkopība (5 gadu saistības) (EMLA)”, pēc 1.soļa datu saglabāšanas būs aktīvs 5.solis “Labturības prasību un emisiju mazinoša lopkopība” (Liellopu labturība), kurā jānorāda visa nepieciešamā informācija.

Aktivitātes

<input checked="" type="checkbox"/>	Barošana, turēšana piena vai gaļas liellopiem (vecāki par 6 mēn.)	
<input type="checkbox"/>	<input type="checkbox"/> Piena liellopi <input type="checkbox"/> Gaļas liellopi, kas tiek turēti āra apstākļos visu gadu vai daļēji arī kūti	<div style="border: 1px solid black; padding: 5px;"> Parādīsies, ja būs atzīme pie “Barošana, turēšana piena vai gaļas liellopiem (vecāki par 6 mēn.). Jāatzīmē vismaz viena dzīvnieku grupa </div>
<input type="checkbox"/>	Pagarinātā ganišana piena liellopiem + ēdināšana un turēšana (vecāki par 6 mēn.)	
<input type="checkbox"/>	Jaunlopu turēšana piena lopkopībā (līdz 6 mēn. vecumam)	

Atzīmējiet vismaz vienu aktivitāti

Nospiediet “Pievienot”, lai pievienotu informāciju par ganišanas periodu

Ganību kalendārs

Parādās, ja ir atzīme pie “Pagarinātā ganišana piena liellopiem + ēdināšana un turēšana (vecāki par 6 mēn.)”

Novietnes nr.	Dzīvnieku grupas		Ganību sākuma datums	Ganību beigu datums	Pievienot
	Piena liellopi 6-24 mēn. vecumam	Piena liellopi virs 24 mēn. vecumam			
<input type="text"/>	<input type="checkbox"/>	<input type="checkbox"/>	<input type="text"/>	<input type="text"/>	<input type="button" value="x"/>

Norādiet novietnes numuru

Norādiet dzīvnieku grupu

Norādiet ganību sākuma un beigu datumu

Var izdzēst ierakstu rindā

6.solis: Biškopības vienību apsaimniekošana apputeksnēšanas vajadzībām

Ja 1.solī B sadaļā būs atzīme pie “Biškopības vienību apsaimniekošana apputeksnēšanas vajadzībām (5 gadu saistības) (BAA)”, pēc 1.soļa datu saglabāšanas būs aktīvs 6.solis “Biškopības vienību apsaimniekošana apputeksnēšanas vajadzībām” (Biškopība), kurā jānorāda visa nepieciešamā informācija.

Jāatzīmē “Bioloģiskā biškopība” vai “Konvencionālā biškopība”

Atbalsta shēmas

Ja atzīmējat “Bioloģiskā biškopība”, nepieciešams norādīt sertificējošo institūciju, ja tā 1.solī nav norādīta

<input checked="" type="checkbox"/>	Bioloģiskā biškopība (vismaz 20 bišu saimes)
<input type="checkbox"/>	Konvencionālā biškopība (vismaz 30 bišu saimes)
<input type="checkbox"/>	Izmantošu ceļojošo dravniecību (norāda tikai tad, ja šie ha nepieciešami atbalsta saņemšanai)
<input type="checkbox"/>	Izmantošu cita lauksaimnieka ha bišu ganišanai un/vai savus ha, kas nav lauku blokos BAA atbalsta saņemšanai

BLA sertificējošā institūcija: JĀNORĀDA viena no trim bioloģiskās lauksaimniecības kontroles institūcijām

Atzīmējiet, ja izmantojat cita lauksaimnieka platību (lauku blokā vai ārpus lauku bloka esošu) bišu ganišanai vai sev piederošu platību, kas nav lauku blokā

Atzīmējiet, ja izmantojat ceļojošo dravniecību (ja tas nepieciešams BAA atbalsta saņemšanai – ap pamatnovietni pietrūkst ha). Atzīmi var ielikt tikai tad, ja atzīmēta “Bioloģiskā biškopība” vai “Konvencionālā biškopība”

Kadastra tabulas nosaukums

Nospiediet “Pievienot”, lai pievienotu kadastrus

Kadastra numurs	<input type="text"/>	Pievienot
-----------------	----------------------	------------------

Norādiet VISUS zemes vienību kadastra apzīmējumus, kurus izmantosiet bišu ganišanai. Arī tos, par ko saskaņojums ar zemes apsaimniekotāju iesniegts LAD jau iepriekšējos gados. Šeit norādāmi arī sev piederošu zemes vienību kadastra apzīmējumi, kur ir ārpus lauku blokiem esoša platība. Saskaņojums ar zemes apsaimniekotāju jāiesniedz pēc LAD pieprasījuma.

Var izdzēst ierakstu rindā

7.solis: Natura 2000 mežiem pielikums

Ja 1.solī B sadaļā būs atzīme pie “Kompensācijas maksājums par Natura 2000 mežu teritorijām (NIM)”, pēc 1.soļa datu saglabāšanas būs aktīvs 7.solis “Natura 2000 mežiem pielikums”, kurā jānorāda visa nepieciešamā informācija.

Lauka numurs	Kadastra vienības apzīmējums	NIM platība (ha)	NIM vai platība bez atbalsta	
1	2	3	4	
1	88680140017	1.1256	NIM <input type="text"/>	<input checked="" type="checkbox"/>
2	<input type="text"/>		Platība bez atbalsta <input type="text"/>	<input checked="" type="checkbox"/>

Norādiet zemes vienības kadastra apzīmējumu. Atveriet karti un iezīmējiet visu kadastru, izmantojot rīku

Iezīmēt visu kadastru

NIM atbalsttiesīgā platība tiks noteikta automātiski no pārklājuma ar NIM ierobežojuma slāni

Ja vēlaties izdzēst kādu no ievadītajiem laukiem, nospiediet

8.solis: Aktīvais lauksaimnieks

Visiem atbalsta pretendentiem jāizpilda vismaz viens no aktīvā lauksaimnieka nosacījumiem.

Aktīvais lauksaimnieks

Lai kārtējā gadā saņemtu tiešos maksājumus (ISIP, PAR, MLS, JAL, Ekoshēmas un SA), atbalsta pretendents jāatbilst aktīva lauksaimnieka nosacījumiem	
Jums jāpierāda atbilstība kādam no aktīva lauksaimnieka kritērijiem, jo Jums aprēķinātā tiešo maksājumu summa pirms samazinājumu piemērošanas iepriekšējā gadā (ja iepriekšējā gadā nepieteicāties maksājumiem, tad summa aprēķināta Jūsu kārtējā gadā deklarēto platību reizinot ar vidējo iepriekšējā gada tiešo maksājumu likmi 189.91 EUR) pārsniedza 500.00 EUR.	8120.95 EUR

Jūs esat aktīvs lauksaimnieks, ja izpildāt vienu no kritērijiem (izvērtējums veikts, pamatojoties uz Jūsu norādītajiem un iestādes rīcībā esošajiem datiem, kas administrēšanas gaitā var mainīties):	Aprēķinātā vērtība	Ir izpildīts
Jums LAD Lauksaimniecības dzīvnieku reģistrā kārtējā gada 1.martā ir reģistrēti lauksaimniecības dzīvnieki, kuru skaits atbilst vismaz 1.0000 nosacītajai liellopu vienībai	0.0000 nosacītas liellopu vienības	<input type="checkbox"/>
Jūs esat reģistrēts Valsts augu aizsardzības dienesta Lauksaimniecības produktu integrētās audzēšanas reģistrā iepriekšējā vai kārtējā gada 1.oktobrī un ir Valsts augu aizsardzības dienesta lēmums par kultūraugu atbilstību normatīvajiem aktiem par lauksaimniecības produktu integrētās audzēšanas, uzglabāšanas un marķēšanas prasībām un kontroles kārtību		<input type="checkbox"/>
Jūs esat sēklaudzētājs, kas reģistrēts Valsts augu aizsardzības dienesta Sēklaudzētāju un sēklu tirgotāju reģistrā iepriekšējā vai kārtējā gada 1.oktobrī, un attiecīgajā gadā esat iesniedzis Valsts augu aizsardzības dienestā sēklaudzēšanas lauku apskates iesniegumu saskaņā ar normatīvajiem aktiem par sēklaudzēšanu un sēklu tirdzniecību, un ir vismaz viens lauku apskatē atzīts lauks		<input type="checkbox"/>
Jums vismaz viena trešā daļa no kārtējā gada Ģeotelpiskajā iesniegumā deklarētās saimniecības lauksaimniecības zemes iepriekšējā vai kārtējā gada 1.oktobrī ir iekļauta bioloģiskās lauksaimniecības kontroles sistēmā.	0.0000 ha (0.0000 % no 44.8201 ha)	<input type="checkbox"/>
Jūsu saimniecībā ir nodarbināts vismaz 1 algots darbinieks lauksaimnieciskajā darbībā vai ir ne mazāk kā 1.0000 lauksaimniecības darbaspēka vienība uz katru kārtējā gadā tiešajiem maksājumiem noteiktajiem 100.0000 hektāriem.		<input type="checkbox"/>
Kārtējā gadā atbalsta pretendents, kura lauksaimniecības zemes platība nepārsniedz 20.0000 hektārus, uzskatāms par 1 darbaspēka vienību		<input checked="" type="checkbox"/>
Jūsu saimniecības vidējais standarta izlaidis rādītājs par kārtējā gadā tiešajiem maksājumiem noteikto hektāru, izņemot ilggadīgo zālāju, kas atzīts par Eiropas Savienības nozīmes zālāju biotopu un putnu dzīvotni, ir vismaz 300.00 EUR	1019.55 EUR/ha	<input type="checkbox"/>
Jums saimniecības lauksaimnieciskās darbības izmaksas, neieskaitot nekustamā īpašuma nodokli, iepriekšējā gadā vai kārtējā gadā vidēji veido vismaz 120 par katru tiešajiem maksājumiem noteikto hektāru		<input type="checkbox"/>

Jūs ATBILSTAT aktīvā lauksaimnieka nosacījumiem Ģeotelpiskā iesnieguma iesniegšanas dienā

Neizpildes gadījumā uzrādās sarkans iekrāsojums

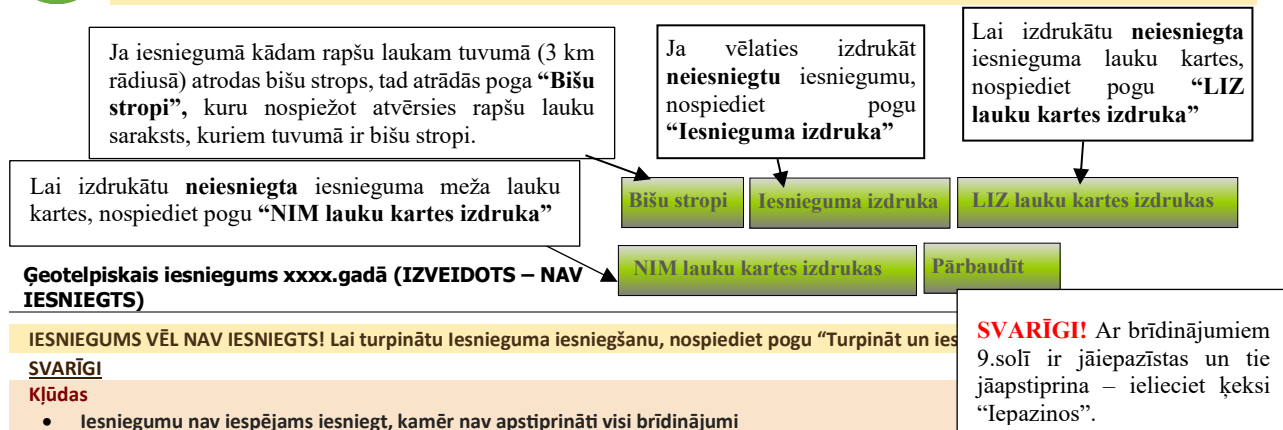
Jūs NEATBILSTAT aktīvā lauksaimnieka nosacījumiem Ģeotelpiskā iesnieguma iesniegšanas dienā. Lai pierādītu atbilstību, Jums līdz **01.10.2025.** jāiesniedz pierādījumi par lauksaimnieciskās darbības izmaksām par iepriekšējo vai kārtējo gadu (vismaz 120 EUR/ha) vai saimniecībā nodarbinātajiem lauksaimniecības darbiniekiem.
 Detalizētu informāciju un iesniegšanas kārtību skatīt LAD mājas lapā: <https://www.lad.gov.lv/lv/aktivs-lauksaimnieks>

9.solis: Iesnieguma apskats

9.solī "Iesnieguma apskats" ir iespējams veikt ievadītā iesnieguma savstarpējo datu atbilstības pārbaudi, lai pārliecinātos, vai iesniegums ir aizpildīts pareizi. Būs redzamas konstatētās kļūdas un brīdinājumi.



*Ja iesnieguma 9.solī ir **brīdinājumi**, tad iesniegumu **var iesniegt**.
Ja iesnieguma 9.solī ir **kļūdas**, tad iesniegumu **nevar iesniegt**.*



Ģeotelpiskais iesniegums xxxx.gadā (IZVEIDOTS – NAV IESNIEGTS)

IESNIEGUMS VĒL NAV IESNIEGTS! Lai turpinātu iesnieguma iesniegšanu, nospiediet pogu "Turpināt un iesniegt"

SVARĪGI!

Kļūdas

- Iesniegumu nav iespējams iesniegt, kamēr nav apstiprināti visi brīdinājumi

SVARĪGI! Ar brīdinājumiem 9.solī ir jāiepazīstas un tie jāapstiprina – ielieciet ķeksi "Iepazinos".

Brīdinājumi

- Laukā Nr. 6. ir konstatēta pārklāšanās ar cita pretendenta deklarēto lauku **Kā rīkotos? >>**
- Ja saimniecībā ir atbalsttiesīgi dzīvnieki, pārliecinieties, ka esat pieteicies brīvprātīgi saistītajam atbalstam par slaucamām govīm, kazām, liellopiem un/vai aītām B sadaļā

Iepazinos

Iepazinos

Ja iesniegumā kādam rapšu laukam 3 km rādiusā atrodas LAD Lauksaimniecības dzīvnieku reģistrā reģistrēta bišu novietne, tad lapas augšpusē parādīsies informatīvais brīdinājums (skat. zemāk attēlā), kuru nospiežot, atvērsies rapšu lauku saraksts, kuru tuvumā (3 km rādiusā) atrodas bišu stropi (bišu novietnes).

Informatīvie brīdinājumi

- Laukā Nr. X Jūsu apsaimniekoto lauku tuvumā (3km rādiusā) atrodas bišu stropi (bišu novietnes)! Sīkāk informāciju skatīt, nospiežot pogu "Bišu stropi"

C Lauksaimniecībā izmantojamās zemes uzskaitē

Lauka numurs	Bloka numurs	Lauka zīmēšana	Lauka platība (ha)	Ainavu elementu platība (ha)	ISIP/ PAR/ MLS/ JAL intervenču platība (ha)	SA/ EKO/ BLA/ VSD intervenču platība (ha)	Kultūrauga kods	Pamata atbalsta veids	Piezīmes/ Lauka nosaukums	Labot
1	70985-29928	Zīmēt blokā	3.7844	0.0000	3.7884	3.7844	914: Plūmes	Ilgtspēju sekmējošais ienākumu atbalsts (ISIP)		Labot
Kļūdas										
Laukā Nr. 1 ir konstatēta pārklāšanās ar cita pretendenta deklarēto lauku.										
2	70985-29928	Zīmēt blokā	1.5222	0.0000	1.5222	1.2522	420: Zirņi	Ilgtspēju sekmējošais ienākumu atbalsts (ISIP)		Labot

Virs laukiem redzamas kļūdas un brīdinājumi

Spiežot "Labot", tiksiet pārvirzīts uz konkrēto soli un varēsiet labot informāciju

Kad iesniegums ir pilnībā aizpildīts un vēlaties to iesniegt LAD, Ģeotelpiskā iesnieguma 9.solī "Iesnieguma apskats" lapas lejas daļā jānospiež pogu **Turpināt un iesniegt**.

Nepieciešams atbildēt

Tiks veikta pārbaude visam iesniegumam, ko ieteicams veikt tikai pēc visu nepieciešamo datu ievades vajadzīgajās iesnieguma sadaļās! Vai tiešām vēlaties turpināt iesnieguma iesniegšanu?

Jā

Nē

Atvērsies papildu ekrāns ar vaicājumu, vai vēlaties turpināt iesnieguma iesniegšanu. Lai turpinātu, jāatbild ar "Jā".

Pārskata lapas augšpusē virs B sadaļas var apskatīt informāciju uzņemtajām daudzgadu saistībām, ja tādas ir.

Apskatīt saistības

	Saistību sākuma gads	Saistību beigu gads	Saistību aktuālais daudzums
BDUZ	2023	2027	0.3182
BLA	2023	2027	58.3788

10.solis: Iesniegt LAD

Pirms Ģeotelpiskā iesnieguma iesniegšanas, 10.solī jums ir iespēja redzēt ievadītā iesnieguma kopsavilkumu (kopējo pieteikto lauku skaitu un deklarēto platību katram atbalsta veidam).

Iesniegt

Ja visa norādītā informācija ir korekta, spiediet pogu

Jā, piesakos uz	Nē, nepiesakos uz
ISIP Ilgtspēju sekmējošs ienākumu papildatbalsts	BLA Bioloģiskā lauksaimniecība
EKO1 Ekoshēmas atbalsts par videi un klimatam labvēlīgu lauksaimniecības praksi	SSA Saistītais ienākumu atbalsts par sertificētām stiebrzāļu un lopbarības augu sēklām
EKO4 Ekoshēmas atbalsts par saudzējošo lauksaimniecības praksi	SKZ Saistītais ienākumu atbalsts par kazām
SLS Saistītais ienākumu atbalsts par sertificētām labības sēklām	SLM Saistītais ienākumu atbalsts par liellopiem
SAP Saistītais ienākumu atbalsts par proteīnaugiem	SAI Saistītais ienākumu atbalsts par aitām
SSG Saistītais ienākumu atbalsts par slaucamām govīm	JAL Maksājums gados jauniejiem lauksaimniekiem
ZJ Zaļās joslas	BDUZ Zālāju biotopu apsaimniekošana
NIM NATURA 2000 mežiem	SDA Saistītais ienākumu atbalsts par dārzeniem
PAR Ilgtspēju sekmējošais pārdalošais ienākumu papildatbalsts	SVR Saistītais ienākumu atbalsts par vasaras rapsi un vasaras ripsi
	SMI Saistītais ienākumu atbalsts par miežiem
	SAU Saistītais ienākumu atbalsts par augļiem un ogām
	SSK Saistītais ienākumu atbalsts par sertificētas sēklas kartupeļiem
	VSD Vidi saudzējoša dārzkopība
	EKO2 Ekoshēmas atbalsts par ekoloģiski nozīmīgu platību
	EMLA Paaugstinātu labturības prasību un emisiju mazinoša lopkopība
	BAA Biškopības vienību apsaimniekošana apputeksnēšanas vajadzībām
	EKO5 Ekoshēmas atbalsts par slāpekļa un amonjaka emisiju, un piesārņojumu mazinošas lauksaimniecības praksēm
	EKO6 Ekoshēmas atbalsts pat zālāju saglabāšanas veicināšanu
	EKO7 Ekoshēmas atbalsts par agro-ekoloģijas praksēm bioloģiskās saimniecībās
	EKO2_1 Papildatbalsts par augsnes kvalitātes un reakcijas optimizāciju (pamatkaļķošanu)
	EKO3 Ekoshēmas atbalsts par ainavas elementu izveidi un saglabāšanu

Informācija, kādiem atbalsta veidiem Jūs esat pieteicies un kādiem neesat!

OBLIGĀTI pārliecinieties, vai esat pieteicies visiem interesējošiem atbalsta veidiem!

Iesniegt

Lai apliecinātu, ka tiešām vēlaties iesniegt Iesniegumu – nospiediet papildu ekrānā spiedpogu “Jā”.

Uzgaidiet, kamēr sistēma apstrādās datus. Būs redzams paziņojums “Pašreiz norisinās pieteikuma iesniegšanas process. Lūdzu, uzgaidiet!”

Pēc iesnieguma iesniegšanas parādās paziņojums “Iesniegums veiksmīgi iesniegts LAD!”. Uz Jūsu norādīto e-pastu arī saņemsiet apstiprinājumu, ka iesniegums ir saņemts LAD.

Vai tiešām iesniegt iesniegumu LAD?

Iesniegums veiksmīgi iesniegts LAD!

Iesniegums veiksmīgi iesniegts LAD!

Nav izveidots/iesniegts ADE pieteikums! Aizpildīt un/vai iesniegt akcīzes degvielas atbalsta iesniegumu >>

Iesniegums tika iesniegts xxxxxxxxxx RLP

xxxx.gada xx.mēnesī, laiks

3. ĢEOTELPISKĀ IESNIEGUMA APSKATĪŠANA

EPS galvenajā izvēlnē sadaļā “Ģeotelpiskais iesniegums (Platību maksājumi)”, izvēloties “Iesnieguma saraksts/Izdrukas”, pieejams saraksts ar visiem iesniegtajiem iesniegumiem. Uzspiežot uz konkrētā iesnieguma nosaukuma, atvēršies aktuālā iesnieguma dati.

Ģeotelpiskais iesniegums Iesniegumu saraksts/Izdrukas							
		Klienta atsauksmes par EPS		Ir iespēja iesniegt atsauksmi par EPS sistēmas darbību Ģeotelpiskajā iesniegumā			
Periods	Nosaukums	Iesnieguma numurs	E-iesnieguma statuss	Administrēšanas statuss	Iesniegšanas datums	Izdrukas	Darbība
2025	<u>Ģeotelpiskais iesniegums</u>		Izveidots			<u>Izdrukas</u>	<u>Pievienot dokumentus</u> <u>Atsaukt iesniegumu?</u>
2024	<u>Ģeotelpiskais iesniegums</u>	<u>Iesnieguma Nr.</u>	Pieņemts apstrādei	Izskatīts (Vērtēšana noslēgusies)	datums, laiks	<u>Izdrukas</u>	
2023	<u>Vienotais iesniegums</u>	<u>Iesnieguma Nr.</u>	Pieņemts apstrādei	Izskatīts (Vērtēšana noslēgusies)	datums, laiks	<u>Izdrukas</u>	

4. IESNIEGUMA DZĒŠANA UN ATSAUKŠANA



Izdzēšot neiesniegtu iesniegumu, ir iespēja to izveidot no jauna!

Atsaucot iesniegtu iesniegumu, jaunu iesniegumu attiecīgajā periodā izveidot nav iespējams.

4.1. Kā izdzēst izveidotu, bet neiesniegtu iesniegumu?

Lai izdzēstu izveidotu, bet vēl neiesniegtu iesniegumu (ja E-iesnieguma statuss ir “Izveidots”):

- EPS galvenajā izvēlnē izvēlieties “Ģeotelpiskais iesniegums (Platību maksājumi)” un “Iesniegumu saraksts/Izdrukas”.
- Rindas galā kolonnā “Darbība” nospiediet “Dzēst”.

Periods	Nosaukums	Iesnieguma numurs	E-iesnieguma statuss	Administrēšanas statuss	Iesniegšanas datums	Izdrukas	Darbība
xxxx	<u>Iesnieguma nosaukums</u>		Izveidots				<u>Dzēst</u>

- Papildlogā apstipriniet iesnieguma dzēšanu spiežot “Jā”.
- Uzgaidiet, kamēr notiek iesnieguma dzēšanas process. Pēc tā parādās paziņojums “Iesniegums ir veiksmīgi izdzēsts!”

Vai tiešām vēlaties dzēst iesniegumu?

4.2. Kā atsaukt iesniegtu iesniegumu?

Ja pēc Ģeotelpiskā iesnieguma iesniegšanas Jūs konstatējat, ka nevarat izpildīt nosacījumus maksājumu saņemšanai, par to rakstiski jāinformē [Reģionālā lauksaimniecības pārvalde](#) (turpmāk – RLP).

Jāņem vērā, ka **nav atļauts atsaukt** Ģeotelpisko iesniegumu vai Ģeotelpiskā iesnieguma laukus, attiecībā uz kuriem atklāti pārkāpumi, ja:

- RLP Jūs jau ir informējusi par konstatētajiem pārkāpumiem Ģeotelpiskajā iesniegumā un/vai
- RLP ir paziņojusi par nodomu veikt pārbaudi uz vietas un tās laikā ir atklāti pārkāpumi.

Iesniegtu Ģeotelpisko iesniegumu vai tā pielikumus var atsaukt pilnībā vai daļēji:

- ja vēlaties **atsaukt daļu** Ģeotelpiskā iesnieguma, tad jāiesniedz Ģeotelpiskā iesnieguma labojumi;
- ja vēlaties **atsaukt** Ģeotelpisko iesniegumu **pilnībā**, “Iesniegumu saraksts/Izdrukas” nospiediet pogu “**Atsaukt iesniegumu?**”.

Periods	Nosaukums	Iesnieguma numurs	E-iesnieguma statuss	Administrēšanas statuss	Iesniegšanas datums	Izdrukas	Darbība
Gads	Ģeotelpiskais iesniegums	Iesnieguma_Nr.	Pienemts apstrādei	Izskatīts (Vērtēšana noslēgusies)	dd.mm.yyy, laiks	Izdrukas	Pievienot dokumentus Atsaukt iesniegumu?

Parādīsies paziņojums “Lai sagatavotu un nosūtītu atsaukuma vēstuli, sazinieties ar savu Reģionālo lauksaimniecības pārvaldi!” Paziņojumā redzami katras pārvaldes tālruna numuri

Pieteikuma atsaukšana

Lai atsauktu iesniegumu, sazinieties ar savu **Reģionālo lauksaimniecības pārvaldi** (darba laikā).

Reģionālā lauksaimniecības pārvalde	Telefona numuri saziņai
Austrumlatgales RLP (Rēzekne)	26464739; 26451720
Dienvidkurzemes RLP (Saldus)	22001167; 20200184
Dienvidlatgales RLP (Preiļi)	26464364; 20252120
Lielrīgas RLP (Ogre)	28648663; 25649880
Viduslatvijas RLP (Jēkabpils)	25783682; 25783686
Zemgales RLP (Jelgava)	25783676; 25783677
Ziemeļaustrumu RLP (Gulbene)	26161143; 25783664; 25726523
Ziemeļkurzemes RLP (Talsi)	26494609; 25714130
Ziemeļvidzemes RLP (Valmiera)	28305046; 26655014

Kad esat sazinājies ar LAD darbinieku un esat vienojušies par iesnieguma atsaukšanu:

- nospiediet paziņojuma “Pieteikuma atsaukšana” augšējā stūrī uz apzīmējuma ;

Pieteikuma atsaukšana

Atsaucot iesniegumu, tas tiek **neatgriezeniski atsaukts**. Jaunu Ģeotelpisko iesniegumu par attiecīgo periodu izveidot un iesniegt nebūs iespējams. Ja vēlaties labot vai papildināt iesniegumu, izmantojiet sadaļu **Labojumi/papildinājumi**.

Atsaukt iesniegumu?

Labot / papildināt iesniegumu?

- atjaunojiet informāciju: spiediet uz “Sākums” lapas kreisajā augšējā stūrī, pēc tam sadaļā “Ģeotelpiskais iesniegums (Platību maksājumi)” izvēlieties “Iesnieguma saraksts/Izdrukas”;
- nospiediet pogu “**Atsaukt iesniegumu?**”;

Atsaukt iesniegumu?

- papildu logā nospiediet pogu

Sagatavot atsaukuma vēstuli

Atvērsies logs, kur Jums jānorāda Ģeotelpiskā iesnieguma atsaukuma iemesls un jānospiež poga

Atsaukt iesniegumu	
Atsaukuma iemesls	<input type="text"/>
<input type="button" value="Sagatavot atsaukuma vēstuli"/>	

Papildu logā nospiežot pogu "Jā", jāapstiprina, ka tiešām vēlaties atsaukt iesniegumu.

Vai tiešām vēlaties atsaukt Ģeotelpisko iesniegumu? Sagatavotā vēstule atsauks Jūsu Ģeotelpisko iesniegumu un visus tā pielikumus.

Uzgaidiet, kamēr norisinās iesnieguma atsaukšanas process.

Pēc atsaukuma vēstules iesniegšanas, tiks uzrādīts paziņojums "Jūsu atsaukuma vēstule veiksmīgi iesniegta LAD."

Jūsu atsaukuma vēstule veiksmīgi iesniegta LAD.

5. DOKUMENTU IESNIEGŠANA UN APSKATĪŠANA, IZMANTOJOT EPS

5.1. Kā iesniegt dokumentu?

Iesniegtam iesniegumam, kad iesniegumam piešķirts iesnieguma numurs

Jums ir iespēja elektroniski iesniegt LAD pieprasītos dokumentus. Izmantojot opciju “Pievienot dokumentus”, atvēršies dokumentu iesniegšanas forma.

Dokumentu iesniegšana

Pieteikuma numurs: XXXXXXXXX

Dokumentu saraksts

Nospiežot tiek pievienots ieraksts, kur pievienot vēl vienu dokumentu

Dokumentu saraksts	Lauka numuri	Pievienots fails	Piezīmes	Pievienot
<input type="text"/>	Atzīmējiet laukus...	<input type="text"/> Pievienot failu	<input type="text"/>	X

Saglabāt **Saglabāt un turpināt iesniegšanu LAD**

Jāizvēlas dokumenta veids

Jānospiež, ja vēlaties saglabāt informāciju

Jānospiež, ja vēlaties iesniegt dokumentus

Lauka numurs (konkrēts lauka numurs(-i) vai visi lauki) jāizvēlas no izkrītošās izvēlnes

Pievienojiet failu

Norādiet piezīmes

Uzspiežot ar peles kreiso taustiņu uz apzīmējuma, iespējams izdzēst visu rindā ievadīto informāciju

Dokumentu saraksts

Dokumentu saraksts	Lauka numuri	Pievienots fails	Piezīmes
<u>Mantojumu apliecinošs dokuments</u>	<u>Visi lauki (1)</u>	<u>Dokuments1.docx</u>	<u>piezīmes</u>

Atpakaļ **Iesniegt**

Nospiediet, lai dokumentus iesniegtu

Nospiežot papildlogā uzrādīsies paziņojums “Vai tiešām iesniegt LAD?”. Apstipriniet, spiežot “Jā”.

Vai tiešām iesniegt LAD?

Jā Nē

Dokumenti veiksmīgi iesniegti LAD!

Labi

Par veiksmīgu dokumentu iesniegšanu LAD liecinās paziņojums papildlogā “Dokumenti veiksmīgi iesniegti LAD!”.

5.2. Kā apskatīt elektroniski saņemtos un nosūtītos dokumentus?

Saņemtos un nosūtītos dokumentus iespējams apskatīt sadaļā “Dokumenti/Vēstules”.

Sākums | Palīdzība Lietotājs (xxxxxxx) Izt

Lauku atbalsta dienests Klienti Ag

Klienta vārds uzvārds/
Uzņēmuma nosaukums #Klienta numurs

Meklēt

Ģeotelpiskais iesniegums (Platību maksājumi) ✓

Akcīzes degviela ✓

Lauku bloku precizēšana ✓

DOKUMENTI/VĒSTULES

Saņemtās 1

Nosūtītās

Papildu iesniedzamā informācija/dokumenti

Lai apskatītu iesniegtos dokumentus, izvēlieties sadaļu

Nosūtītās

Ja e-pastā saņemta informatīvā vēstule par dokumentu saņemšanu EPS, izvēlieties EPS Dokumentu/Vēstuļu sadaļu Saņemtās 4, lai to apskatītu.

Atvērsies EPS saņemto vai nosūtīto vēstuļu sadaļa. Lai atvērtu saņemto vai nosūtīto dokumentu, klikšķiniet uz dokumenta numura.

Dokumenta numurs	Saistītā pieteikuma numurs	Dokumenta veids	Periods	Saņemšanas datums	Izmaiņu datums	RLP
<u>Dokumenta Nr.</u>	<u>Pieteikuma Nr.</u>	<u>Vēstule par aprēķinātajām summām</u>	2025	xx.xx.xxxx.		<u>XXX RLP</u>
<u>Dokumenta Nr.</u>		<u>Informācija no Dabas aizsardzības pārvaldes</u>		xx.xx.xxxx.		<u>Eiropas Savienības Tiešo maksājumu departaments</u>
<u>Dokumenta Nr.</u>	<u>Pieteikuma Nr.</u>	<u>Vēstule par aprēķinātajām summām</u>	2021	xx.xx.xxxx.		<u>XXX RLP</u>

6. ĢEOTELPISKĀ IESNIEGUMA IZDRUKAS

Lai apskatītu ģeotelpiskā iesniegumu izdrukas, EPS galvenajā izvēlnē izvēlieties sadaļu “Ģeotelpiskais iesniegums (Platību maksājumi)”. Izkrītošajā izvēlnē izvēlieties sadaļu “Iesnieguma saraksts/Izdrukas”, un pēc tam izvēlieties “Izdrukas”.

Periods	Nosaukums	Iesnieguma numurs	E-iesnieguma statuss	Administrēšanas statuss	Iesniegšanas datums	Izdrukas	Darbība
Gads	Ģeotelpiskais iesniegums	Iesnieguma_Nr.	Pieņemts apstrādei	Izskatīts (Vērtēšana noslēgusies)	dd.mm.yyy, laiks	Izdrukas	Pievienot dokumentus Atsaukt iesniegumu?

Atvērsies elektroniski pieejamās iesniegtā Ģeotelpiskā iesnieguma izdrukas, t.i., kartes, iesniegumu formu izdrukas

