



Lauku atbalsta dienests

## **ROKASGRĀMATA**

# **ĢEOTELPISKĀ IESNIEGUMA LABOJUMU/PAPILDINĀJUMU VEIKŠANA UN IESNIEGŠANA ELEKTRONISKAJĀ PIETEIKŠANĀS SISTĒMĀ (EPS)**

**2025.gads**

# SATURS

1. Informācija par Ģeotelpiskā iesnieguma labojumu/papildinājumu (grozījumu) iesniegšanu	3
2. Ģeotelpiskā iesnieguma labojumu izveidošana	4
1.solis: Ģeotelpiskais iesniegums	5
2. solis: Nosacījumu sistēma	6
3.solis: Ekoshēmas (kopējais solis)	7
E1 solis: Ekoshēmas atbalsts par videi un klimatam labvēlīgu lauksaimniecības praksi (EKO1)/ E7 solis: Ekoshēmas atbalsts par agro-ekoloģijas praksi bioloģiskās saimniecībās (EKO7)	8
E2 solis: Ekoshēmas atbalsts par ekoloģiski nozīmīgas platību (EKO2), atbalsts par pamatkaļķošanu (EKO2.1)	9
E3 solis: Ekoshēmas atbalsts par ainavas elementu izveidi un saglabāšanu (EKO3)	10
E4 solis: Saudzējošā lauksaimniecības prakse (EKO4)	10
E5 solis: Slāpekļa un amonjaka emisiju, un piesārņojuma mazināšana lauksaimniecības prakse (EKO5)	11
E6 solis: Zālāju saglabāšanas veicināšana (EKO6)	11
4.solis: Kaņepju sējplatības	12
5.solis: Labturības prasību un emisiju mazināšana lopkopībā	12
6.solis: Biškopības vienību apsaimniekošana apputeksnēšanas vajadzībām	13
7.solis: NIM pielikums	13
8.solis: Aktīvais lauksaimnieks	14
9.solis: Labojumu pārskats	15
10.solis: Iesniegt LAD	17
3. Ģeotelpiskā iesnieguma labošana pārklāšanās gadījumā	18
4. Ģeotelpiskā iesnieguma labojumu apskatīšana	19
5. Saņemto dokumentu apskatīšana	20

# 1. INFORMĀCIJA PAR ĢEOTELPISKĀ IESNIEGUMA LABOJUMU/PAPILDINĀJUMU (GROZĪJUMU) IESNIEGŠANU

Labojumi vai papildinājumi Ģeotelpiskajā iesniegumā jāiesniedz šādos gadījumos:

- deklarētajos laukos notikušas izmaiņas;
- nav iespējams izpildīt atbalsta saņemšanas nosacījumus kādā no deklarētajiem laukiem;
- ir saņemta vēstule no Lauku atbalsta dienesta (turpmāk – LAD), ar lūgumu veikt labojumus.

Papildinājumus Ģeotelpiskajā iesniegumā iespējams iesniegt elektroniski **līdz 2025.gada 16.jūnijam**:

- piesakot jaunus atbalsta veidus (pēc 2025.gada 22.maija piemēros samazinājumu 1 % apmērā par katru nokavētu darba dienu);
- pievienojot jaunas platības;
- precizējot deklarēto platību lielumu un izmantojuma veidu.

**Pēc 2025.gada 16.jūnija** iespēja iesniegt labojumus ir ierobežota:

- ja LAD **IR** ievietojis EPS vēstuli ar lūgumu sniegt informāciju/dokumentus, tad labojumus varēs iesniegt 12 darba dienu laikā no vēstules ievietošanas EPS;
- ja vēlas veikt labojumus pēc paša vēlēšanās vai labojumu veikšanai noteiktais termiņš ir pagājis, jāsazinās ar LAD pa tālruni un jādūdz atļaut veikt labojumus Ģeotelpiskajā iesniegumā;
- nav atļauts palielināt pieteikto atbalsta apjomu – nav iespējams pieteikties jauniem atbalsta veidiem un pieteiktajiem atbalsta veidiem nevar palielināt pieteiktās platības apmēru;

*Atbalsta pretendents 2025.gadā par attiecīgo lauku nesaņems ne SAU23<sup>1</sup>, ne SDA23<sup>2</sup>, ja:*

1) **līdz 16.jūnijam** attiecīgajā laukā deklarē zemes un piesakās SAU23  
*bet*

2) **pēc 16.jūnija**

- vēlas mainīt attiecīgajā laukā kultūraugu no “zemes” uz “kabači” (par kuru varētu pretendēt uz SDA23, ja izmaiņas Ģeotelpiskajā iesniegumā būtu iesniegtas līdz 16.jūnijam);
- EPS ļauj atsaukt SAU23, jo par kultūraugu “kabači” nav tiesību pretendēt SAU23.
- EPS neļauj lauku pieteikt SDA23, jo veidojas atbalsta apjoma palielinājums –platība pieteikta līdz šim Ģeotelpiskajā iesniegumā nepieteiktam atbalsta veidam.

Piemērs:



<sup>1</sup> Saistītais ienākumu atbalsts par augļiem un ogām.

<sup>2</sup> Saistītais ienākumu atbalsts par dārzeņiem.


## 2. ĢEOTELPISKĀ IESNIEGUMA LABOJUMU IZVEIDOŠANA

Ģeotelpiskā iesnieguma labojumus iespējams veikt EPS, ja Ģeotelpiskais iesniegums ir iesniegts LAD.

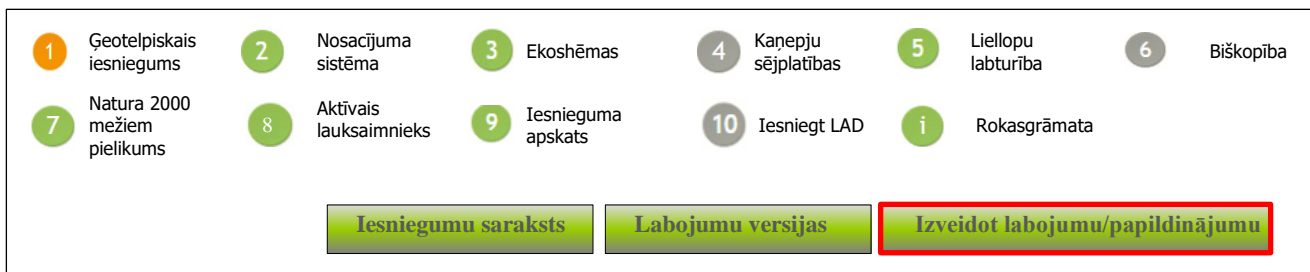
Ģeotelpiskā iesnieguma labojumus **var iesniegt 1 reizi dienā!**

Izņēmums ir periodā no 2025.gada 17.maija līdz 2025.gada 22.maijam un no 2025.gada 12.jūnija līdz 16.jūnijam, kad labojumus **var iesniegt 2 reizes dienā.**


1. Lai izveidotu Ģeotelpiskā iesnieguma labojumus, EPS galvenajā izvēlnē jāizvēlas sadaļu “Ģeotelpiskais iesniegums (Platību maksājumi)”. Atvērsies izvēlne, kur jāizvēlas sadaļu “**Skatīt iesniegumu**”.



2. Atvērsies iesniegtais Ģeotelpiskais iesniegums. Jānospiež pogu “**Izveidot labojumu/papildinājumu**”.



3. Atvērsies sadaļa “Labojumi/papildinājumi” un parādīsies paziņojums “Pieteikums atvērts labošanai”.



4. Tālāk iespējams veikt nepieciešamos labojumus visos aktīvajos iesnieguma soļos.

Soļi kļūst aktīvi atkarībā no tā, kādiem atbalsta veidiem pieteikti lauki Ģeotelpiskā iesnieguma 1.solī:

- 1 ar oranžu apli tiek apzīmēta sadaļa, kur pašreiz atrodaties.
- 7 ar zaļu apli apzīmēta sadaļa, kas iesniegumā ir aktīva un ir iespējams labot.
- 4 ar pelēku apli apzīmēta sadaļa, kas ir neaktīva un ko nav iespējams labot.

# 1.solis: Ģeotelpiskais iesniegums

Veiciet visus nepieciešamos labojumus!

## B Citas atbalsta shēmas

Piesakos zemāk norādītajām intervencēm:

<input type="checkbox"/>	Maksājums mazajiem lauksaimniekiem (MLS)
<input type="checkbox"/>	Ienākumu papildatbalsts gados jauniem lauksaimniekiem (JAL)
<input type="checkbox"/>	Kompensācijas maksājums par Natura 2000 mežiem (NIM)
<input type="checkbox"/>	Bioloģiskā lauksaimniecība visā saimniecības LIZ platībā (5 gadu saistības) (BLA)
<input type="checkbox"/>	Bioloģiskā lauksaimniecība daļā saimniecības LIZ platībā (5 gadu saistības) (BLA)
<input checked="" type="checkbox"/>	Paaugstinātu labturības prasību un emisiju mazināšanu lopkopībā (5 gadu saistības) EMLA
<input type="checkbox"/>	Biškopības vienību apsaimniekošanu apputeksnēšanas vajadzībām (5 gadu saistības) (BAA)
<input checked="" type="checkbox"/>	Zaļās joslas (5 gadu saistības) (ZJ) – tikai aramzemes laukiem
<input type="checkbox"/>	Saistīto ienākumu atbalsts par šļaucamām govīm (SSG)
<input type="checkbox"/>	Saistīto ienākumu atbalsts par liellopiem (SLM)
<input checked="" type="checkbox"/>	Saistīto ienākumu atbalsts par kazu mātēm (SKZ)
<input type="checkbox"/>	Saistīto ienākumu atbalsts par aitu mātēm (SAI)

Veiktie labojumi iekrāsosies gaiši zilā krāsā.

Saglabāt un pārbaudīt    Pievienot jaunus laukus    Turpināt

## C Lauksaimniecībā izmantojamās zemes uzskaitē

Lauka numurs	Bloka numurs	Lauka zīmēšana	Lauka platība (ha)	Ainavas elementu platība (ha)	ISIP/PAR/MLS/JAL intervencu platība (ha)	SA/EKO/VSD intervencu platība (ha)	BLA intervencu platība (ha)	Deklarētais kultūrauga kods	Pamata atbalsta veids	SA par platību	VSD, BDUZ	BDUZ zāļāju platība (ha)	BDUZ putnu platība (ha)	Lauks atrodas aramzemes zonā	Lauks atrodas aramzemē	Piezīmes/Lauka nosaukums
1	67858-15786	Blokā	4.6776	0.2332	4.4444	4.4444	4.4444	160: Griķi	ISIP	Nepiesakos	Nepiesakos			<input checked="" type="checkbox"/>	Jā	
2	67843-67943	Blokā	1.4544		1.4544	1.4544		160: Griķi	ISIP	Nepiesakos	Nepiesakos			<input checked="" type="checkbox"/>	Jā	
3	67843-67843	Blokā	1.6521		1.6521	1.6521		160: Griķi	ISIP	Nepiesakos	Nepiesakos			<input checked="" type="checkbox"/>	Jā	

Lai pievienotu jaunu lauku, lapas lejas daļā jānospiež poga **Pievienot jaunus laukus**. Zem laukiem tiks pievienota jauna neaizpildīta rinda, kur jānorāda nepieciešamā informācija par lauku un pieteiktajiem atbalsta veidiem.

### UZMANĪBU!

Lai saglabātu visu ievadīto informāciju un pārliedzinātos, ka tā ir korekta, jānospiež poga **Saglabāt un pārbaudīt** vai jānospiež uz disketes ikonas lapas kreisajā malā.

Ja visas nepieciešamās darbības ir veiktas, spiediet pogu **Turpināt**:

- visi veiktie labojumi tiks saglabāti un iekrāsosies gaiši zilā krāsā.
- EPS būs redzamas kļūdas, ja tādas tiks konstatētas, vai brīdinājumi par iespējamām kļūdām vai būtisku informāciju. **Kļūdas jāatrisina tajā Ģeotelpiskā iesnieguma solī un sadaļā, kur tās ir radušās. Pretējā gadījumā EPS kļūdainos labojumus nesaglabās un Ģeotelpiskā iesnieguma labojumus nevarēs iesniegt!** Brīdinājumi neliedz iesniegt Ģeotelpiskā iesnieguma labojumus.
- EPS pārslēgsies uz nākamo aktīvo Ģeotelpiskā iesnieguma sadaļu.



Pēc 1.solī veiktajiem labojumiem var mainīties informācija citās aktīvajās sadaļās – pārliedzinieties, vai visos aktīvajos soļos ievadītā informācija ir korekta un atbilst atbalsta saņemšanas nosacījumiem!

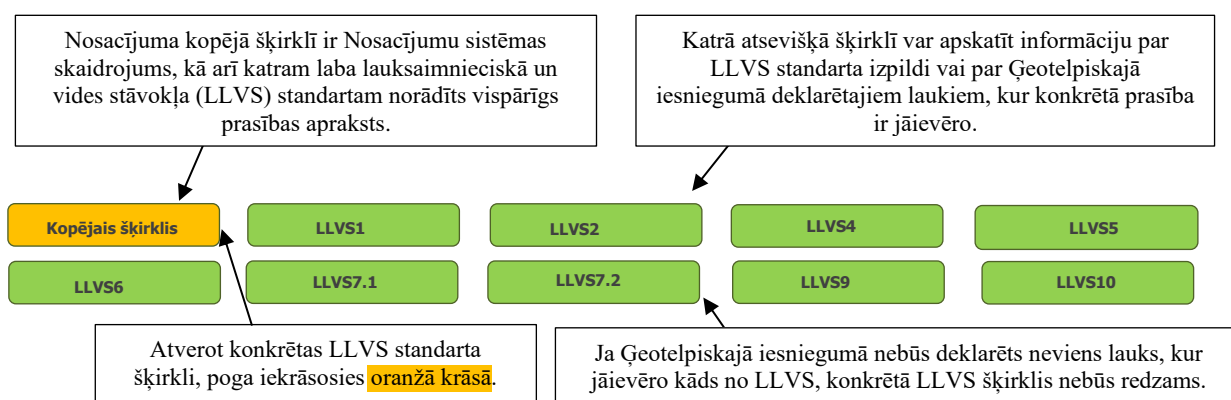
Ja Ģeotelpiskajā iesniegumā kādam rapšu laukam 3 km rādiusā atrodas LAD Lauksaimniecības dzīvnieku reģistrā reģistrēta bišu novietne, tad 1.soļa lapas augšpusē parādās informatīvais brīdinājums

un poga **Bišu stropi** (skat. zemāk attēlā), kuru nospiežot, atvēršies rapšu lauku saraksts, kura tuvumā (3 km rādiusā) atrodas bišu stropi (bišu novietnes).

Ģeotelpiskais iesniegums xxxx.gadā (IZVEIDOTS – NAV IESNIEGTS)	<b>Bišu stropi</b>
<b>Informatīvie brīdinājumi</b>	
▪ Laukā Nr.X. Jūsu apsaimniekoto lauku tuvumā (3 km rādiusa zonā) atrodas bišu stropi (bišu novietnes)! Sīkāk informāciju skatīt, nospiežot pogu "Bišu stropi".	

## 2. solis: Nosacījumu sistēma

Visiem atbalsta pretendentiem jāievēro tās Nosacījumu sistēmas prasības un standarti, kas attiecas uz viņa saimniecību.



**Pēc 1.solī veiktajiem labojumiem jāpārlicinās, vai visas Nosacījumu sistēmas prasības ir izpildītas!**

Sīkāk par katru Nosacījuma sistēmas šķirklī skatīt [Informatīvajā materiālā par platību un dzīvnieku maksājumiem 2025.](#)

### 3.solis: Ekoshēmas (kopējais solis)

Ielieciet atzīmi , ja vēlaties pieteikties kādam Ekoshēmas atbalstam, pēc atzīmes ielikšanas un informācijas saglabāšanas, parādīsies aktīvs attiecīgās ekoshēmas atbalsta solis

Ekoshēmas	
Piesakos zemāk norādītajām intervencēm:	
<input type="checkbox"/>	Ekoshēmas atbalsts par videi un klimatam labvēlīgu lauksaimniecības praksi ( <b>EKO1</b> ) ⓘ
<p><b>Paslēpt skaidrojumu</b>  <b>EKO1</b> var pretendēt konvencionālās vai daļēji bioloģiskās saimniecības (visa platība nav sertificēta), ja tiek audzēti graudaugi (t.sk. kukurūza), šķiedraugi, rapsis, ripsis, dārzeni, zemenes, arbūzi un melones, kartupeļi, garšaugi un ārstniecības augi, un ilggadīgo stādījumu platības (izņemot iscirtmeta atvasāju platības).                      EKO1 saņemšanai jānodrošina kultūraugu dažādošana, augsnes segums daļā no aramzemes, augsnes segums visās ilggadīgo stādījumu rindstarpās.                      Kultūraugu dažādošanas un/vai minimālā augsnes seguma prasības neizpildē EKO1 piemēros samazinājumu. <b>Detalizētus nosacījumus skatīt šeit.</b></p>	
<p>Nospiežot pogu, atrādīsies kultūraugu dažādošanas prasības rezultāts. Ja prasība neizpildās, tad kultūraugu dažādošanas prasības rezultāts iekrāsojas sarkans.</p>	
<p><b>Rādīt EKO1 kalkulāciju</b> ▼</p>	
<input checked="" type="checkbox"/>	Ekoshēmas atbalsts par ekoloģiski nozīmīgu platību ( <b>EKO2</b> ) ⓘ
<p><b>Paslēpt skaidrojumu</b>  <b>EKO2</b> var pretendēt gan konvencionālās, gan bioloģiskās saimniecības par aramzemi, kurā kārtējā gadā tiks ierīkotas zaļmēslojuma augu papuves (nepārsniedz 10 % no kopējās saimniecības aramzemes platības) vai tiks audzēti nektāraugi, slāpekli piesaistoši kultūraugi, starpkultūras vai zālāji pasējā un kurā tiks ievēroti AAL lietošanas aizliegumi. <b>Detalizētus nosacījumus skatīt šeit.</b></p>	
<p>Atrādās, ja ir atzīme pie EKO2</p>	
<p><input type="checkbox"/> Papildatbalsts par augsnes kvalitātes un reakcijas optimizāciju (pamatkaļķošanu) (<b>EKO2_1</b>)</p>	
<p><b>Paslēpt skaidrojumu</b>  <b>EKO2.1</b> var pretendēt par platību, kurā pirmssējās apstrādes laikā veikta augsnes analizēs balstīta pamatkaļķošana un kurā pēc tās audzē EKO2 atbilstošus kultūraugus un pākšaugus. Informācija par pamatkaļķošanu jāsniedz LAD vai VAAD līdz kārtējā gada 5.novembrim. Platību EKO2.1 var pieteikt <b>vienu reizi</b> laika periodā no 2023. līdz 2027.gadam. <b>Detalizētus nosacījumus skatīt šeit.</b></p>	
<input type="checkbox"/>	Ekoshēmas atbalsts par ainavas elementu izveidi un saglabāšanu ( <b>EKO3</b> ) ⓘ
<p><b>Paslēpt skaidrojumu</b>  <b>EKO3</b> var pretendēt par visiem saimniecības aramzemes hektāriem, ja saimniecības aramzemes ieskaitu AE (ainavas elementi) kopējā platība ir vismaz 1% no kopējās aramzemes platības, bet nav mazāka par 0,1ha. <b>Detalizētus nosacījumus skatīt šeit</b></p>	
<input type="checkbox"/>	Ekoshēmas atbalsts par saudzējošo lauksaimniecības praksi ( <b>EKO4</b> ) ⓘ
<p><b>Paslēpt skaidrojumu</b>  <b>EKO4</b> var pretendēt gan konvencionālās, gan bioloģiskās saimniecības par aramzemes platību, kurā, izmantojot minimālo augsnes apstrādi (min till), augsnes joslu apstrādi (strip till) vai tiešo sēju (no till), tiek audzēti graudaugi, eļļas augi, šķiedraugi, pākšaugi sēti tīrsējā vai maisījumā ar labību, tauriņzieži sēti tīrsējā vai maisījumā ar stiebrzālēm, ja pirmajā sējuma izveides gadā tauriņzieži veido vairāk kā 50 %. <b>Detalizētus nosacījumus skatīt šeit.</b></p>	
<input type="checkbox"/>	Ekoshēmas atbalsts par slāpekļa un amonjaka emisiju, un piesārņojumu mazinošu lauksaimniecības praksi ( <b>EKO5</b> ) ⓘ
<p><b>Paslēpt skaidrojumu</b>  <b>EKO5</b> var pretendēt gan konvencionālās, gan bioloģiskās saimniecības par platību, kurā veiktas augsnes analīzes un kurai veikta tieša šķidrā organiskā mēslojuma izkliede ar lentveida izkliedētāju vai injekcijas metodi, minerālmēsļu precīzā izkliede vai AAL precīzā izsmidzināšana. <b>Detalizētus nosacījumus skatīt šeit.</b></p>	
<input type="checkbox"/>	Ekoshēmas atbalsts par zālāju saglabāšanas veicināšanu ( <b>EKO6</b> ) ⓘ
<p><b>Paslēpt skaidrojumu</b>  <b>EKO6</b> var pretendēt gan konvencionālās, gan bioloģiskās saimniecības par:                      • ilggadīgiem zālājiem (izņemot ES nozīmes zālāju biotopos un putnu dzīvotnēs) un aramzemē sētiem zālājiem, kur nodrošināts minimālais lopu blīvums;                      • stiebrzāļu platībām, ko izmantos sēklas iegūšanai (pieteikta Valsts augu aizsardzības dienestā lauku apskatei).                      Platību piesakot EKO6, lauksaimnieks aņņemas divus gadus pēc kārtas tajā neveikt aparšanu, lobišanu un irdināšanu. <b>Detalizētus nosacījumus skatīt šeit.</b></p>	
<input type="checkbox"/>	Ekoshēmas atbalsts par agro-ekoloģijas praksēm bioloģiskās saimniecībās ( <b>EKO7</b> ) ⓘ
<p><b>Paslēpt skaidrojumu</b>  <b>EKO7</b> var pretendēt bioloģiskās saimniecības, par visiem saimniecībā audzētajiem kultūraugiem (izņemot iscirtmeta atvasāju platības), ja visa saimniecības apsaimniekotā lauksaimniecības zeme ir sertificēta.                      EKO7 saņemšanai jānodrošina kultūraugu dažādošana, augsnes segums daļā no aramzemes, augsnes segums visās ilggadīgo stādījumu rindstarpās.                      Kultūraugu dažādošanas un/vai minimālā augsnes seguma prasības neizpildes gadījumā ir tiesības pieteikties EKO7. Par prasības neizpildi EKO7 piemēros samazinājumu. <b>Detalizētus nosacījumus skatīt šeit.</b></p>	
<p>Nospiežot pogu, atrādīsies kultūraugu dažādošanas prasības rezultāts. Ja prasība neizpildās, tad kultūraugu dažādošanas prasības rezultāts iekrāsojas sarkans.</p>	
<p><b>Rādīt EKO7 kalkulāciju</b> ▼</p>	
<p><b>BLA sertificējošā institūcija:</b> <input type="text"/> <b>JANORĀDA viena no trim bioloģiskās lauksaimniecības kontroles institūcijām</b></p>	
<p><b>Rādīt EKO7 kalkulāciju</b> ▼</p>	

## E1 solis: Ekoshēmas atbalsts par videi un klimatam labvēlīgu lauksaimniecības praksi (EKO1)/ E7 solis: Ekoshēmas atbalsts par agro-ekoloģijas praksi bioloģiskās saimniecībās (EKO7)

Ja piesakāties “Ekoshēmas atbalsts par videi un klimatam labvēlīgu lauksaimniecības praksi (EKO1)” vai “Ekoshēmas atbalsts par agro-ekoloģijas praksēm bioloģiskās saimniecībās (EKO7)”, E1 vai E7 solī var pārliecināties par nosacījumu izpildi un, ja šajos soļos norādītā informācija ir mainījies, veikt izmaiņas.

### Ekoshēmas atbalsts par videi un klimatam labvēlīgu lauksaimniecības praksi (EKO1) vai Piesakos: Ekoshēmas atbalsts par agro-ekoloģijas praksēm bioloģiskās saimniecībās (EKO7)

<p><b>Mērķis</b> – veicināt ilgtspējīgu lauksaimnieciskās ražošanas metožu izmantošanu lauksaimniecības zemes apsaimniekošanā un pielāgošanos klimata pārmaiņām, rūpējies par ūdens un augsnes kvalitātes un auglības uzlabošanu.</p> <p>Ja lauksaimnieka īpašumā vai lietošanā esošā aramzeme atrodas teritorijās ar dažādām augsnes seguma prasības robežvērtībām, teritorijai noteikto augsnes seguma robežvērtību attiecina uz to lauksaimnieka aramzemes daļu, kas atrodas attiecīgajā teritorijā. Tomēr Ministru kabineta noteikumu grozījumu projekts paredz, ka prasība par augsnes segumu varētu tikt uzskatīta par izpildītu arī, ja saimniecības aramzemē kopumā tiek nodrošināta augstākā augsnes seguma robežvērtība, kas noteikta kādai no teritorijām, kurā atrodas saimniecības aramzemes platības.</p>	vai	<p><b>Mērķis</b> – Veicināt bioloģiskās ražošanas prakses attīstību un sniegt augstāku par atbalstu bioloģiskās ražošanas noteikumu ievērošanu.</p> <p>Ja lauksaimnieka īpašumā vai lietošanā esošā aramzeme atrodas teritorijās ar dažādām augsnes seguma prasības robežvērtībām, teritorijai noteikto augsnes seguma robežvērtību attiecina uz to lauksaimnieka aramzemes daļu, kas atrodas attiecīgajā teritorijā. Tomēr Ministru kabineta noteikumu grozījumu projekts paredz, ka prasība par augsnes segumu varētu tikt uzskatīta par izpildītu arī, ja saimniecības aramzemē kopumā tiek nodrošināta augstākā augsnes seguma robežvērtība, kas noteikta kādai no teritorijām, kurā atrodas saimniecības aramzemes platības.</p>
---	-----	---

#### EKO1 vai EKO7 atbilstošie kultūraugi

Atbalsttiesīgie kultūraugi	Atbalstam pieteiktā platība (ha)	Lauki ar atbalsttiesīgo kultūraugu
121: Rudzi	0.5871	L3
160: Griķi	0.4502	L4
111: Kvieši, vasaras	2.3173	L1
<b>Kopā: 3.3546</b>		-

#### EKO1 kultūraugu dažādošana vai EKO7 kultūraugu dažādošana

Situācija saimniecībā	Aprēķins	Rezultāts
Saimniecības aramzemes platība ir <b>vismaz 1 ha</b> , bet <b>nepārsniedz 10 ha</b> . Aramzemes platībā ir jāaudzē <b>vismaz 2 kultūraugi</b> , ko kuriem galvenā kultūrauga platība <b>nepārsniedz 75 %</b> . <small>* Ja galvenais kultūraugs ir aramzemē sēts zāļiņš, pupave vai tauriņozī (neieskaitot lauku pupas, zirņus, soju un dārza pupiņas) un ir pārsniegti 75 %, tad uzskatāms, ka prasība par galvenā kultūrauga īpatsvara nodrošināšanu ir izpildīta.</small>	Kultūraugu skaits aramzemes platībā: <b>3</b> Kopējā aramzemes platība (ha) (A): <b>3.3546 ha</b> Galvenais kultūraugs (ha) (B): <b>2.3173 ha</b> (Kvieši, vasaras) <b>Galvenā kultūrauga proporcija aramzemes platībā (%)</b> : $B/A * 100 => 2.3173/3.3546 * 100 = 69.08 \%$ MAX pieļaujamā galvenā kultūrauga platība (ha): <b>2.5159 ha</b>	Saimniecībā prasība ir izpildīta

#### EKO1 Augsnes segums laikposmā no iepriekšējā gada 15. novembra līdz kārtējā gada 15. februārim vai EKO7 Augsnes segums laikposmā no iepriekšējā gada 15. novembra līdz kārtējā gada 15. februārim

Nosacījums	Ziemas augsnes seguma teritorija	Aprēķins	Rezultāts
<b>Pārējo Latvijas plānošanas reģionu teritorijās:</b> Attiecīgajā teritorijā jānodrošina augsnes segums vismaz <b>70 %</b> no aramzemes platības	Pārējo Latvijas plānošanas reģionu teritorijās	Kopējā aramzemes platība (ha): <b>3.3546 ha</b> Dārzenju, kartupeļu un biešu platība novāka 1.septembra un aparta jeb apstrādāta (ha) (B): <b>0.0000 ha</b> Kopējā platība, uz kuru attiecas prasība par augsnes segumu (ha) (A-B): <b>3.3546 ha</b> <b>Minimālā platība prasības izpildei (ha):</b> $C * 70 \% => 3.3546 * 70 \% = 2.3482 \text{ ha}$ <b>Platība, kurā nodrošināts augsnes segums (ha) (D):</b> <b>0.5871 ha</b> <b>Proporcija (%)</b> : $D/C * 100 => 0.5871/3.3546 = 17.50 \%$	Attiecīgajā teritorijā prasība nav izpildīta. IR tiesības pieteikties atbalstam, bet atbalstu samazinās, nemot vērā neizpildi. Prasība nav nodrošināta xxxx ha

**Svarīgi!**

Neizpildes gadījumā tabula iekrāsosies dzeltenā krāsā

Nosacījums	Ziemas augsnes seguma teritorija	Aprēķins	Rezultāts
<b>Visa saimniecība:</b> Attiecīgajā teritorijā jānodrošina augsnes segums vismaz <b>70 %</b> no aramzemes platības		Kopējā aramzemes platība (ha): <b>3.3546 ha</b> Dārzenju, kartupeļu un biešu platība novāka 1.septembra un aparta jeb apstrādāta (ha) (B): <b>0.0000 ha</b> Kopējā platība, uz kuru attiecas prasība par augsnes segumu (ha) (C): <b>3.3546 ha</b> <b>Minimālā platība prasības izpildei (ha):</b> $C * 70 \% => 3.3546 * 70 \% = 2.3482 \text{ ha}$ <b>Platība, kurā nodrošināts augsnes segums (ha) (D):</b> <b>0.5871 ha</b> <b>Proporcija (%)</b> : $D/C * 100 => 0.5871/3.3546 = 17.50 \%$	Saimniecībā prasība nav izpildīta. IR tiesības pieteikties atbalstam, bet atbalstu samazinās, nemot vērā neizpildi. Prasība nav nodrošināta xxxx ha

#### Augsnes segums ilggadīgo stādījumu rindstarpās laikposmā no iepriekšējā gada 15. novembra līdz kārtējā gada 15. februārim

Kopējā ilggadīgo stādījumu platība (ha):	0.0000
Atbalstam pieteiktā platība (ir augsnes segums ilggadīgo stādījumu rindstarpās) (ha):	0.0000



Precizējiet, kuros laukos rudens un ziemas periodā bija augsnes segums Aizvērt iepriekšējā gada kultūraugus ▲

Lauka numurs	Bloka numurs	Lauka platība (ha)	Kultūrauga kods	Teritorija	Ziemāji	Augsnes segums ilggadīgo stādījumu rindstarpās	Lauka nosaukums (piezīmes)
1	2	3	4	5	6	7	8
1	59994-32115	2.7372	111: Kvieši, vasaras	Pārējo Latvijas plānošanas reģionu teritorijās	Nē	<input type="checkbox"/>	Pie Dzirnāvām
Iepriekšējā gada kultūrauga kods		Iepriekšējā gada kultūraugu (ha)			(rugāji, kukurūza, mieži, u.c.)	Dārzenu, kartupeļu un biešu platība novākta pēc 1.septembra un aparta jeb apstrādāta	
	112: Kvieši, ziemas	0.5871	Nē	<input checked="" type="checkbox"/>		<input type="checkbox"/>	
	720: Aramzemē sētu stiebrzāļu vai lopbarības zālaugu maisījums	1.9847	Nē	<input type="checkbox"/>		<input type="checkbox"/>	

Ja nepieciešams, veiciet labojumus

## E2 solis: Ekoshēmas atbalsts par ekoloģiski nozīmīgas platību (EKO2), atbalsts par pamatkaļķošanu (EKO2.1)

Ja piesakāties “Ekoshēmas atbalsts par ekoloģiski nozīmīgām platībām (EKO2)”, E2 solī veic izmaiņas, ja tajā norādītā informācija ir mainījusies.

**!** Jāpārlicinās, vai pēc labojumiem 1.solī joprojām tiek izpildīti EKO2 saņemšanas nosacījumi.

### Ekoshēmas atbalsts par ekoloģiski nozīmīgu platību (EKO2)

**Mērķis** – samazināt sintētisko ķīmisko AAL lietošanu un veicināt ūdens kvalitātes, augsnes kvalitātes uzlabošanu, erozijas ierobežošanu, saglabāt bioloģisko daudzveidību, t.sk. apputeksnētājiem labvēlīgu platību veidošanu.

#### EKO2 pieteiktajos laukos aizliegts lietot ķīmiskos AAL:

- nektāraugiem visu kalendāro gadu;
- slāpekli piesaistošiem kultūraugiem visu kalendāro gadu;
- zālmēslojuma augu papuvēs līdz brīdim, kad augsnē tiek iestrādāts zālmēslojums;
- starpkultūrām to audzēšanas laikā;
- zālāju pasējā no virsauga novākšanas līdz kalendārā gada beigām.

Ja nepieciešams, veiciet labojumus

**Papildatbalsts par augsnes kvalitātes un reakcijas optimizāciju (pamatkaļķošanu) (EKO2.1)**

Lauka numurs	Bloka numurs	Lauka platība (ha)	Platība, ko var pieteikt uz atbalstu (ha)	Kultūrauga kods	Piesakos EKO2	Tiks ierīkotas starpkultūras	Tika veikta kaļķošana	Lauka nosaukums (piezīmes)
1	61921-26614	3.0855	3.0855	140: Auzas	<input checked="" type="checkbox"/>	<input type="checkbox"/>	<input checked="" type="checkbox"/>	Balsiņi
2	61966-2633	1.1255	1.1255	111:Kvieši, vasaras	<input checked="" type="checkbox"/>	<input checked="" type="checkbox"/>	<input type="checkbox"/>	Liči
<b>Kopā:</b>		<b>5.8987</b>	<b>5.8987</b>	-	<b>5.8987</b>	<b>1.1255</b>	<b>3.0855</b>	-

### E3 solis: Ekoshēmas atbalsts par ainavas elementu izveidi un saglabāšanu (EKO3)

Ja piesakāties “Ekoshēmas atbalsts par ainavas elementu izveidi un saglabāšanu (EKO3)”, E3 solī veic izmaiņas, ja nepieciešams.

! Jāpārlicinās, vai pēc labojumiem 1.solī joprojām tiek izpildīti EKO3 saņemšanas nosacījumi.

#### Ekoshēmas atbalsts par ainavas elementu izveidi un saglabāšanu (EKO3)

**Mērķis** – Veicināt bioloģiskās daudzveidības zuduma apturēšanu un atjaunošanu, uzlabot ekosistēmu pakalpojumus un saglabāt dzīvotnes un ainavas.

EKO3 piešķirs par visiem ISIP atbilstošiem saimniecības aramzemes hektāriem, ja saimniecības aramzemes ieskaitu AE (ainavas elementi) kopējā platība ir vismaz 1 % no kopējās aramzemes platības, bet nav mazāka par 0,1 ha.

EKO3 pieteiktie ainavas elementi jā saglabā visu kalendāro gadu un tiem jābūt lauksaimnieka īpašumā vai tiesiskajā valdījumā (lietošanā) kārtējā gada 15.jūnijā.

Ja EKO3 atbalsta saņemšanas prasības neizpildās, rezultāts iekrāsojas sarkans

Atbilstība EKO3 atbalsta veida prasībām

Nosacījums	Aprēķins	Rezultāts
Ainavas elementu kopējai platībai jābūt <b>vismaz 1 %</b> no kopējās aramzemes platības, bet <b>ne mazāk par 0,1 ha</b>	Kopējā aramzemes platība (ha) (A)	<b>16.8678 ha</b>
	<b>Minimālā platība prasības izpildei (ha)</b>	<b>1% no A =&gt; 1% no 16.8678 = 0.1687 ha</b>
	Kopējā ainavu elementu platība (ha)	<b>0.4934 ha</b>
		<b>Saimniecībā prasība ir izpildīta</b>

EKO3 atbilstošie kultūraugi

Atbalsttiesīgie kultūraugi	Atbalstam pieteiktā platība (ha)	Lauki ar atbalsttiesīgo kultūraugu
112: Kvieši, ziemas	5.5584	L2
113: Kvieši vasaras ar stiebrzāļu vai tauriņziežu pasēju	10.8460	L1, L4, L3
<b>Kopā:</b>	<b>16.4044</b>	-

### E4 solis: Saudzējošā lauksaimniecības prakse (EKO4)

Ja piesakāties uz “Ekoshēmas atbalsts par saudzējošo lauksaimniecības praksi (EKO4)”, E4 solī veic izmaiņas, ja nepieciešams.

! Jāpārlicinās, vai pēc labojumiem 1.solī joprojām tiek izpildīti EKO4 saņemšanas nosacījumi.

#### Ekoshēmas atbalsts par saudzējošo lauksaimniecības praksi (EKO4)

**Mērķis** – veicināt saudzējošas augsnes apstrādes metodes, nodrošinot augsnes dabīgās auglības un veselības uzlabošanu, gaisa un mitruma apriti, t.i., augsni apstrādājot saudzīgi vai neveicot tās aršanu, kā arī, lai mazinātu vēja erozijas iedarbību un slāpekļa izskalošanās ietekmi.

##### Herbicīdu lietošanas nosacījumi:

- pieteiktajā platībā kultūraugam herbicīdus lieto atbilstoši marķējumam;
- lieto ne vairāk kā **divas** reizes reizes kārtējā gadā no 1.janvāra līdz ražas novākšanai;
- lauksaimniekam savā vai privāto pakalpojumu sniedzēju nodrošinātā elektroniskā uzskaites sistēmā jāuzskaita aktuālo informāciju par ražas novākšanas notikuma datumu un par herbicīdu lietošanu, norādot iegādātā un izlietotā herbicīda nosaukumu un daudzumu, devu (kg vai litri uz hektāru), izsmidzināšanas datumu un apstrādāto platību, un līdz kārtējā gada 5.novembrim jāiesniedz LAD vai V VAAD (prasības neattiecas uz lauksaimniekiem, kas saimniecībā īsteno bioloģisko ražošanu).

Ja nepieciešams, veiciet labojumus

Lauka numurs	Bloka numurs	Lauka platība (ha)	Platība, ko var pieteikt uz atbalstu (ha)	Kultūrauga kods		Lauka nosaukums (piezīmes)
1	61921-26614	3.0855	3.0855	140: Auzas	Nepiesakos	Balsiņi
2	61966-2633	1.1255	1.1255	111: Kvieši, vasaras	Minimāla augsnes aj	Līči
<b>Kopā:</b>		<b>5.8787</b>	<b>5.8787</b>	-	<b>3.0855</b>	-

## E5 solis: Slāpekļa un amonjaka emisiju, un piesārņojuma mazinoša lauksaimniecības prakse (EKO5)

Ja piesakāties “Ekoshēmas atbalsts par slāpekļa un amonjaka emisiju un piesārņojumu mazinošu lauksaimniecības praksi (EKO5)”, E5 solī veiciet izmaiņas, ja tajā norādītā informācija ir mainījusies.

! Jāpārlicinās, vai pēc labojumiem 1.solī joprojām tiek izpildīti EKO5 saņemšanas nosacījumi.

### Ekoshēmas atbalsts par slāpekļa un amonjaka emisiju, un piesārņojuma mazinošu lauksaimniecības praksi (EKO5)

**Mērķis** – veicināt precīzu un efektīvu organiskā mēslojuma, minerālmēsļu un AAL lietošanu, lai ilgtermiņā mazinātu ar mēslošanas līdzekļu un AAL lietošanu saistītos riskus un mazinātu noplūdi, nodrošinot ūdens un augsnes aizsardzību. Veicināt precīzo tehnoloģiju izmantošanu, kas palīdz samazināt amonjaka emisijas.

Augsnes analīzes nedrīkst būt senākas par 7 gadiem, bet īpaši (nitrātu) jutīgajās teritorijās – par 5 gadiem.

Lauksaimniekam līdz kārtējā gada 5.novembrim jāiesniedz LAD vai VAAD, kā arī informāciju par nomāto tehniku vai pakalpojuma sniedzēju, ja ir pieejama

Laukiem, kurus piesakiet EKO5, veiciet atzīmi  pie kuras aktivitātes

Lauku vēsturē jāfiksē informāciju par šķidrā organiskā mēslojuma, minerālmēsļu un AAL lietošanu un augu aizsardzības līdzekļu izmantošanu lauksaimniecībā par konkrētajiem laukiem un uzrāda to pēc pieprasījuma VAAD.

Lauka numurs	Bloka numurs	Lauka platība (ha)	Platība, ko var pieteikt uz atbalstu (ha)	Kultūras kods	Piesakos aktivitātei			Lauka nosaukums (piezīmes)
					tieša šķidrā organiskā mēslojuma izkliešana un iestrāde	precīzā minerālmēsļu izkliešana	precīzā augu aizsardzības līdzekļu izsmidzināšana	
1	61921-26614	3.0855	3.0855	140: Auzas	<input checked="" type="checkbox"/>	<input type="checkbox"/>	<input checked="" type="checkbox"/>	Balsiņi
2	61966-2633	1.1255	1.1255	111:Kvieši, vasaras	<input checked="" type="checkbox"/>	<input checked="" type="checkbox"/>	<input type="checkbox"/>	Liči
<b>Kopā:</b>		<b>5.2525</b>	<b>5.2525</b>	-	<b>5.2525</b>	<b>1.1255</b>	<b>3.0855</b>	-

Ja nepieciešams, veiciet labojumus

## E6 solis: Zālāju saglabāšanas veicināšana (EKO6)

Ja piesakāties “Ekoshēmas atbalsts par zālāju saglabāšanas veicināšanu (EKO6)”, E6 solī veiciet izmaiņas, ja tajā norādītā informācija ir mainījusies.

! Jāpārlicinās, vai pēc labojumiem 1.solī joprojām tiek izpildīti EKO6 saņemšanas nosacījumi.

### Ekoshēmas atbalsts par zālāju saglabāšanas veicināšanu (EKO6)

**Mērķis** – saglabāt lopkopībai piemērotas zālāju platības, veicināt klimata pārmaiņu mazināšanu, tostarp SEG emisiju samazināšanu no lauksaimniecības prakses, kā arī esošo oglekļa krājumu uzturēšana.

EKO6 piešķir par to ilggadīgo zālāju un aramzemē sētu zālāju platību, kurā ganību sezonā no kārtējā gada 15.maija līdz kārtējā gada 15.septembrim ir nodrošināts dzīvnieku vidējais blīvums vismaz 0,4 LielV/ha (t.sk. bites);

Ja lauksaimnieks neturpina uzņemtās saistības otrajā gadā, tad atmaksā iepriekšējā gadā saņemto EKO6 par to platības daļu, par ko ir pārtrauktas saistības.

Ja nepieciešams, veiciet labojumus

Lauka numurs	Bloka numurs	Lauka platība (ha)	Platība, ko var pieteikt uz atbalstu (ha)	Kultūrauga kods	Piesakos EKO6	Lauka nosaukums (piezīmes)
5	59437-29706	3.0856	3.0856	720: Aramzemē sētu stiebrzāļu vai lopbarības zālaugu (arī proteinaugu) maisījums	<input checked="" type="checkbox"/>	Veidemaņi
6	59447-29715	1.1266	1.1266	710: Ilggadīgie zālāji	<input checked="" type="checkbox"/>	Pie Lauriem
<b>Kopā:</b>		<b>5.3651</b>	<b>5.3651</b>	-	<b>5.3533</b>	-

## 4.solis: Kaņepju sējplatības

Ja kādam no ISIP/MLS/BLA pieteiktiem laukiem deklarēts kods 170 – kaņepes, 4.solī veiciet izmaiņas, ja tajā norādītā informācija ir mainījusies.

**ISIP deklarētās kaņepju sējplatības**

Ja nepieciešams, veiciet labojumus

Lauka numurs	Bloka numurs	Iesētā kaņepju šķirne	Izsētais kaņepju sēklu daudzums, kg/ha
1	2	3	4
1	54414-25998	Felina 32	44.00
1	2	3	4
Lauka numurs	Bloka numurs	Iesētā kaņepju šķirne	Izsētais kaņepju sēklu daudzums, kg/ha

**Apņemos:**

- līdz kārtējā gada 16.jūnijam iesniegt Valsts augu aizsardzības dienestam (VAAD) iesniegumu par platības iekļaušanu kaņepju tetrahidrokanabinola (THC) monitoringā un līdz kārtējā gada 30.jūnijam veikt maksājumu par Ģeotelpiskajā iesniegumā deklarēto kaņepju sējplatību iekļaušanu THC monitoringā;
- sniegt VAAD visu nepieciešamo informāciju un atļaut noņemt kaņepju augu paraugus THC analīzēm;
- līdz kārtējā gada 16.jūnijam iesniegt LAD visu izmantoto kaņepju sēklu iepakojumu oficiālo etiķešu oriģinālus;
- Ilgtspēju sekmējošā ienākumu papildatbalsta pieteiktajā kaņepju platībā augus turpināt audzēt parastos augšanas apstākļos, nenovācot tos vismaz 10 dienas pēc noziedēšanas beigām.

**Apliecinu, ka:**

- sniegtā informācija ir patiesa;
- esmu izlasījis un pilnībā ievērošu normatīvajos aktos noteiktās prasības un nosacījumus attiecībā uz Ilgtspēju sekmējošā ienākumu papildatbalsta saņemšanu par kaņepju platībām.

## 5.solis: Labturības prasību un emisiju maziņoša lopkopība

Ja piesakāties uz “Paaugstinātu labturības prasību un emisiju maziņoša lopkopība (5 gadu saistības) (EMLA)”, veiciet izmaiņas 5.solī, ja tajā norādītā informācija ir mainījusies.

Atbalsta aktivitātes ?

Ja nepieciešams, veiciet labojumus

<input checked="" type="checkbox"/>	Barošana, turēšana piena vai gaļas liellopiem (vecāki par 6 mēn.)
<input checked="" type="checkbox"/>	Piena liellopi
<input type="checkbox"/>	Gaļas liellopi, kas tiek turēti āra apstākļos visu gadu vai daļēji arī kūti
<input checked="" type="checkbox"/>	Pagarinātā ganišana piena liellopiem + ēdināšana un turēšana (vecāki par 6 mēn)
<input type="checkbox"/>	Jauņlopu turēšana piena lopkopībā (līdz 6 mēn. vecumam)

### Ganību kalendārs ?

Novietnes nr.	Dzīvnieku grupas		Ganību sākuma datums	Ganību beigu datums	<b>Pievienot</b>
	Piena liellopi 6-24 mēn. vecumam	Piena liellopi virs 24 mēn. vecumam			
LV1XXXXXX	<input checked="" type="checkbox"/>	<input type="checkbox"/>	28.06.2024	04.10.2024	✘

## 6.solis: Biškopības vienību apsaimniekošana apputeksnēšanas vajadzībām

Ja piesakāties uz Biškopības vienību apsaimniekošana apputeksnēšanas vajadzībām (**BAA**) atbalstam, veiciet izmaiņas 6.solī, ja tajā norādītā informācija ir mainījusies.

Ja nepieciešams, veiciet labojumus

Atbalsta shēmas

<input checked="" type="checkbox"/>	Bioloģiskā biškopība (vismaz 20 bišu saimes)	<input type="text" value="SIA 'Sertifikācijas un testēšanas centrs'"/>	<b>JĀNORĀDA viena no trim bioloģiskās</b>
<input type="checkbox"/>	Konvencionālā biškopība (vismaz 30 bišu saimes)		
<input type="checkbox"/>	Izmantošu ceļojošo dravniecību (norāda tikai tad, ja šie ha nepieciešami atbalsta saņemšanai)		
<input checked="" type="checkbox"/>	Izmantošu cita lauksaimnieka ha bišu ganišanai un/vai savus ha, kas nav lauku blokos, BAA atbalsta saņemšanai		

Kadastra tabulas nosaukums

		<b>Pievienot</b>
Kadastra numurs	<input type="text" value="98700010001"/>	<b>×</b>

## 7.solis: NIM pielikums

Ja piesakāties uz “Kompensācijas maksājums par Natura 2000 mežiem (**NIM**)”, veiciet izmaiņas 7.solī, ja tajā norādītā informācija ir mainījusies.

Natura 2000 mežiem pielikums

Lauka numurs	Kadastra		NIM vai platība bez atbalsta	
1	2	3	4	
1	42620050196	NIM1: 0.4925; NIM2: 13.8389	<input type="text" value="NIM"/>	<b>×</b>
2	42620050155	NIM1: 2.3857; NIM4: 0.8370	<input type="text" value="NIM"/>	<b>×</b>

## 8.solis: Aktīvais lauksaimnieks

Visiem atbalsta pretendentiem, kam aprēķinātā tiešo maksājumu summa pirms samazinājumu piemērošanas iepriekšējā gadā pārsniedza 500,00 EUR, jāizpilda vismaz viens no aktīvā lauksaimnieka nosacījumiem.

! Jāpārlicinās, vai un kā 1.solī veiktie labojumi ir ietekmējuši aktīvā lauksaimnieka prasību izpildi.

### Aktīvais lauksaimnieks

Lai kārtējā gadā saņemtu tiešos maksājumus (ISIP, PAR, MLS, JAL, Ekoshēmas un SA), atbalsta pretendents jāatbilst aktīva lauksaimnieka nosacījumiem	
Jums jāpierāda atbilstība kādam no aktīva lauksaimnieka kritērijiem, jo Jums aprēķinātā tiešo maksājumu summa pirms samazinājumu piemērošanas iepriekšējā gadā (ja iepriekšējā gadā nepieteicāties maksājumiem, tad summa aprēķināta Jūsu kārtējā gadā deklarēto platību reizinot ar vidējo iepriekšējā gada tiešo maksājumu likmi 189.91 EUR) pārsniedza 500.00 EUR.	8120.95 EUR

Jūs esat aktīvs lauksaimnieks, ja izpildāt vienu no kritērijiem (izvērtējums veikts, pamatojoties uz Jūsu norādītajiem un iestādes rīcībā esošajiem datiem, kas administrēšanas gaitā var mainīties):	Aprēķinātā vērtība	Ir izpildīts
Jums LAD Lauksaimniecības dzīvnieku reģistrā kārtējā gada 1.martā ir reģistrēti lauksaimniecības dzīvnieki, kuru skaits atbilst vismaz 1.0000 nosacītajai liellopu vienībai	0.0000 nosacītas liellopu vienības	<input type="checkbox"/>
Jūs esat reģistrēts Valsts augu aizsardzības dienesta Lauksaimniecības produktu integrētās audzēšanas reģistrā iepriekšējā vai kārtējā gada 1.oktobrī un ir Valsts augu aizsardzības dienesta lēmums par kultūraugu atbilstību normatīvajiem aktiem par lauksaimniecības produktu integrētās audzēšanas, uzglabāšanas un marķēšanas prasībām un kontroles kārtību		<input checked="" type="checkbox"/>
Jūs esat sēklaudzētājs, kas reģistrēts Valsts augu aizsardzības dienesta Sēklaudzētāju un sēklu tirgotāju reģistrā iepriekšējā vai kārtējā gada 1.oktobrī, un attiecīgajā gadā esat iesniedzis Valsts augu aizsardzības dienestā sēklaudzēšanas lauku apskates iesniegumu saskaņā ar normatīvajiem aktiem par sēklaudzēšanu un sēklu tirdzniecību, un ir vismaz viens lauku apskatē atzīts lauks		<input type="checkbox"/>
Jums vismaz viena trešdaļa no kārtējā gada Ģeotelpiskajā iesniegumā deklarētās saimniecības lauksaimniecības zemes iepriekšējā vai kārtējā gada 1.oktobrī ir iekļauta bioloģiskās lauksaimniecības kontroles sistēmā.	0.0000 ha (0.0000 % no 44.8201 ha)	<input type="checkbox"/>
Jūsu saimniecībā ir nodarbināts vismaz 1 algots darbinieks lauksaimnieciskajā darbībā vai ir ne mazāk kā 1.0000 lauksaimniecības darbaspēka vienība uz katrām kārtējā gadā tiešajiem maksājumiem noteiktajiem 100.0000 hektāriem.		<input type="checkbox"/>
Kārtējā gadā atbalsta pretendents, kura lauksaimniecības zemes platība nepārsniedz 20.0000 hektārus, uzskatāms par 1 darbaspēka vienību		<input checked="" type="checkbox"/>
Jūsu saimniecības vidējais standarta izlaides rādītājs par kārtējā gadā tiešajiem maksājumiem noteikto hektāru, izņemot ilggadīgo zālāju, kas atzīts par Eiropas Savienības nozīmes zālāju biotopu un putnu dzīvotni, ir vismaz 300.00 EUR	1019.55 EUR/ha	<input type="checkbox"/>
Jums saimniecības lauksaimnieciskās darbības izmaksas, neieskaitot nekustamā īpašuma nodokli, iepriekšējā gadā vai kārtējā gadā vidēji veido vismaz 120 EUR par katru tiešajiem maksājumiem noteikto hektāru		<input type="checkbox"/>

### Jūs ATBILSTAT aktīvā lauksaimnieka nosacījumiem Ģeotelpiskā iesnieguma iesniegšanas dienā

Ja Aktīvā lauksaimnieka prasība neizpildīsies parādīsies šāds paziņojums:

Jūs NEATBILSTAT aktīvā lauksaimnieka nosacījumiem Ģeotelpiskā iesnieguma iesniegšanas dienā. Lai pierādītu atbilstību, Jums līdz **01.10.2025.** jāiesniedz pierādījumi par lauksaimnieciskās darbības izmaksām par iepriekšējo vai kārtējo gadu (vismaz 120 EUR/ha) vai saimniecībā nodarbinātajiem lauksaimniecības darbiniekiem.

Detalizētu informāciju un iesniegšanas kārtību skatīt LAD mājas lapā: <https://www.lad.gov.lv/lv/aktivs-lauksaimnieks>

## 9.solis: Labojumu pārskats

9.solī "Labojumu pārskats" apkopotas:

- kļūdas, ja tādas būs radušās, kuras **obligāti** jāizlabo.
- brīdinājumi, ar kuriem **jāiepazīstas** un kuri jāapstiprina, ieliekot atzīmi lodziņā "Iepazinos".

### Kļūdas

- Iesniegumu nav iespējams iesniegt, kamēr nav apstiprināti visi brīdinājumi

### Brīdinājumi

- Laukā Nr. 6. ir konstatēta pārklāšanās ar cita pretendenta deklarēto lauku

[Kā rīkoties? >>](#)

Iepazinos

9.solī "Labojumu pārskats" ir iespējams veikt Ģeotelpiskā iesnieguma labojumu savstarpējo datu atbilstības pārbaudi, lai pārlicinātos, vai iesniegums ir aizpildīts pareizi, t.i., bez kļūdām.

Ģeotelpiskais iesniegums 2025. gadā (Labojums NAV IESNIEGTS)

Iesnieguma numurs: xxxxxxxx

[Bišu stropi](#)

[Iesnieguma izdruka](#)

[LIZ lauku kartes izdrukas](#)

[NIM lauku kartes izdrukas](#)

[Pārbaudīt](#)

[Rādīt apstiprinātos lauku bloku precizēšanas ziņojumus](#)

Brīdinājumi

[Rādīt apstiprinātos ziņojumus](#)

[Iesniegt](#)

[Iesnieguma izdruka](#)

- nospiežot šo pogu, jaunā logā atvērsies neiesniegtā iesnieguma labojumu izdrukas.

[LIZ lauku kartes izdrukas](#)

- nospiežot šo pogu, atvērsies karte ar iespēju pietuvināt vienu vai vairākus laukus.

Tad spiediet pogu



[Drukāt](#)

[Pārbaudīt](#)

- nospiežot šo pogu, tiks veikta ievadīto datu pārbaude.

[Iesniegt](#)

- ja labojumi veikti pareizi, nospiežot šo pogu, tiks veikta labojumu iesniegšana.

### Informatīvie brīdinājumi

- Laukā Nr. X Jūsu apsaimniekoto lauku tuvumā (3km rādiusā) atrodas bišu stropi (bišu novietnes)! Sīkāk informāciju skatīt, nospiežot pogu "Bišu stropi"

[Bišu stropi](#)

- poga, kuru nospiežot atvērsies rapšu lauku saraksts, kuriem tuvumā ir bišu stropi, atrādās, ja labojumā kādam rapšu laukam tuvumā (3 km rādiusā) atrodas bišu strops (bišu novietne), tad arī lapas augšpusē parādīsies informatīvs brīdinājums:

## B

## Citas atbalsta shēmas

Labot

- Maksājums mazajiem lauksaimniekiem (**MLS23**)
- Ienākumu papildatbalsts gados jauniem lauksaimniekiem (**JAL23**)
- Kompensācijas maksājums par Natura 2000 mežu teritorijām (**NIM**)
- Bioloģiskā lauksaimniecība visā saimniecības LIZ platībā (**BLA23**)  
**BLA sertificējošā institūcija:**Sertifikācijas institūcija 'Vides kvalitāte'
- Bioloģiskā lauksaimniecība daļā saimniecības LIZ platībās (**BLA23**)
- Paaugstinātu labturības prasību un emisiju mazinošā lopkopība (5 gadu saistības) (**EMLA**)
- Bīskopības vienību apsaimniekošana apputeksnēšanas vajadzībām (5 gadu saistības) (**BAA**)
- Zaļās joslas (5 gadu saistības) (**ZJ**) – tikai pie aramzemes laukiem
- Saistītais ienākumu atbalsts par slaucamām govīm (**SSG23**)
- Saistītais ienākumu atbalsts par liellopiem (**SLM23**)
- Saistītais ienākumu atbalsts par kazām (**SKZ23**)
- Saistītais ienākumu atbalsts par aitām (**SAI23**)

## C

## Lauksaimniecībā izmantojamās zemes uzskaitē

Labot

Lauka numurs	Bloka numurs	Lauka zīmējums	Lauka platība (ha)	Ainavas elementu platība (ha)	ISIP/ PAR/ MLS/ JAL/ intervencu platība (ha)	SA/ EKO/ BLA/ VSD/ intervencu platība (ha)	Kultūrauga kods	Pamata atbalsta veids	SA par platību	VSD, BDUZ	BDUZ zāģu platība (ha)	BDUZ puķu platība (ha)	Lauks atrodas mērķteritorijā	Zaļās Joslas (ZJ)	ZJ 8m (m/ha)	ZJ 4 m (m/ha)	Platība LLVŠ 1 (4%) izpildei (ha)	Lauks atrodas aramzemē	Lauks atrodas pagastā ar "meža atbrīvojumu" (LLVŠ 1)	LLVS nosacījumi	Piezīmes / Lauka nosaukums	Labot	Statuss
1	43754-26253		38.1405	0.0000	38.1405	37.1905	132: Mieži, ziemas-121: Rudži	Ilgspēju sēkmojošais ienākumu pamatatbalsts (ISIP)	SA par mešiem (SA4123)-SA par sertificētām labības sēklīm (SL523)	Nepiesakos			<input checked="" type="checkbox"/>	<input checked="" type="checkbox"/>	0 / 0,0	2375 / 0,95	39.4203	<input checked="" type="checkbox"/>	<input type="checkbox"/>	LLVŠ4, LLVŠ10	Astes	Labot	Labots
2	43754-26253		71:8212 67.5425	0.0768	71:8212 67.5425	70:8120 66.0333	132: Mieži, ziemas	Ilgspēju sēkmojošais ienākumu pamatatbalsts (ISIP)	SA par mešiem (SM123)	Nepiesakos			<input checked="" type="checkbox"/>	<input checked="" type="checkbox"/>	0 / 0,0	3773 / 1.5092	79:824 69.5537	<input checked="" type="checkbox"/>	<input type="checkbox"/>	LLVŠ1, LLVŠ4, LLVŠ10	Pluki un Bultnieki	Labot	Labots
3	43799-26156		91.2769	0.0572	91.2769	90.4529	720: Aramzemē sētu sēbrāji vai iepriekšējās zāģes (arī proteīnveģe) masojuma 160: Griķi	Ilgspēju sēkmojošais ienākumu pamatatbalsts (ISIP)	Nepiesakos	Nepiesakos			<input checked="" type="checkbox"/>	<input checked="" type="checkbox"/>	0 / 0,0	2060 / 0.824	1.1896	<input checked="" type="checkbox"/>	<input type="checkbox"/>	LLVŠ4, LLVŠ10	Kaiflatinas	Labot	Labots
4	Lauka dzēsts/atsauks																						Labots
5	43863-26011		20.1799	0.0000	20.1799	19.7983	212: Rapsis, ziemas	Ilgspēju sēkmojošais ienākumu pamatatbalsts (ISIP)	Nepiesakos	Nepiesakos			<input checked="" type="checkbox"/>	<input checked="" type="checkbox"/>	0 / 0,0	954 / 0.3816	0.5610	<input checked="" type="checkbox"/>	<input type="checkbox"/>	LLVŠ4, LLVŠ10	Dzelzgaļi	Labot	Nav labots

Ja, pārskatot veiktos labojumus, tos tomēr nevēlas apstiprināt, vai vēlas veidot labojumus no jauna, jāspiež poga **Atcelt visas izmaiņas**. Veiktie labojumi netiks saglabāti un labojumus būs iespēja veidot no jauna.

Ja visi nepieciešamie labojumi ir veikti un vēlas tos iesniegt LAD, jānospiež poga **Turpināt un iesniegt**

Atvērsies papildu ekrāns ar vaicājumu, vai vēlaties turpināt iesnieguma iesniegšanu. Lai turpinātu, jāatbild ar "Jā".

## Nepieciešams atbildēt

Tiks veikta pārbaude visam iesniegumam, ko ieteicams veikt tikai pēc visu nepieciešamo datu ievades vajadzīgajās iesnieguma sadaļās! Vai tiešām vēlaties turpināt iesnieguma iesniegšanu?

Jā

Nē



## 10.solis: Iesniegt LAD

Pirms Ģeotelpiskā iesnieguma labojumu iesniegšanas, 10.solī jums ir iespēja redzēt labotā iesnieguma kopsavilkumu (kopējo pieteikto lauku skaitu un deklarēto platību katram atbalsta veidam).

Ja visa norādītā informācija ir korekta, spiediet pogu

**Iesniegt labojumus**

Vai turpināt iesnieguma iesniegšanu?

Atvērsies papildu ekrāns. Ja vēlas turpināt Ģeotelpisko iesnieguma labojumu iesniegšanu LAD, jānospiež poga "Jā".  
Jāuzgaida, kamēr notiek labojumu iesniegšana.

Par veiksmīgu Ģeotelpiskā iesnieguma labojumu iesniegšanu liecinās paziņojums "Iesnieguma labojumi veiksmīgi iesniegti LAD".

Iesnieguma labojumi veiksmīgi iesniegti LAD.

### 3. ĢEOTELPISKĀ IESNIEGUMA LABOŠANA PĀRKLĀŠANĀS GADĪJUMĀ

EPS brīdina, ja deklarēto lauku platības telpiski pilnībā vai daļēji pārklājas ar cita atbalsta pretendenta deklarētajiem laukiem.

Šādos gadījumos abiem platības pārklājumā iesaistītajiem pretendentiem LAD ievietos EPS brīdinājuma vēstules par konstatētajiem platību pārklājumiem.

Aizpildot Ģeotelpisko iesniegumu un iezīmējot laukus kartē, EPS uzreiz brīdinās, ja deklarētie zemes gabali telpiski pārklājas ar cita atbalsta pretendenta deklarētajiem zemes gabaliem. Brīdinājums piesaistīsies arī gadījumā, ja iesaistītā puse vēl nav iesniegusi Ģeotelpisko iesniegumu.

Ja parādās brīdinājums par pārklājumiem, jāizvērtē, vai jāveic labojumi. Ja konstatē, ka labojums ir jāveic, tad jāpārziņē platība tā, lai pārklājums neveidotos.

Labojumi nav jāveic, ja iezīmēt platību, kas sakrīt ar reāli dabā apsaimniekoto, un kuru ir tiesības apsaimniekot. Šādā situācijā būtu ieteicams sazināties ar pārklājumā iesaistīto atbalsta pretendentu vai pretendentiem, precizēt pārklājumu rašanās cēloņus, lai attiecīgais atbalsta pretendents veiktu nepieciešamos labojumus lauku zīmējumā.

Jāņem vērā, ka pārklājumi var veidoties visā pieteikšanās un papildinājumu veikšanas periodā (līdz tiks fiksēti izveidojušies pārklājumi un nosūtīta informatīva vēstule atbalsta pretendenta). Tāpēc jāpārlicinās par pēdējo aktuālo situāciju Ģeotelpiskajā iesniegumā.

#### Svarīgi!

##### Brīdinājumi

- Laukā Nr. 6. ir konstatēta pārklāšanās ar cita pretendenta deklarēto lauku. Labojumi veicami un iesniedzami EPS sadaļā Ģeotelpiskais iesniegums (platību maksājumi), nospiežot spiedpogu "Izveidot labojumu/papildinājumu".



- Dubulti deklarēto platību EPS var identificēt, atverot lauku bloku karti. Ar svītrojumu attēlotā platība ir dubulti deklarēta.
- Ja konstatē, ka lauku robežas neatbilst faktiskajai situācijai, tās jāprecizē, iesniedzot labojumus.
- Visiem pretendentiem, kam būs konstatēta lauka pārklāšanās un pārklājums nebūs novērsts, informatīvas vēstules par pārklājumiem EPS ievietos divas reizes – EPS sadaļā "Dokumenti" saņemtās vēstules.
- Platību maksājumus atbilstoši normatīvajiem aktiem var saņemt par lauksaimniecības zemi, kas kārtējā gada 15.jūnijā ir atbalsta pretendenta īpašumā vai tiesiskajā valdījumā (lietošanā) un kurā atbalsta pretendents veic lauksaimniecisko darbību.

## 4. ĢEOTELPISKĀ IESNIEGUMA LABOJUMU APSKATĪŠANA

Lai pārliecinātos, ka Ģeotelpiskā iesnieguma labojumi ir iesniegti LAD vai apskatītu iesniegtos labojumus, Ģeotelpiskajā iesniegumā jāizvēlas sadaļa “Labojumu versijas”.

**Ģeotelpiskais iesniegums**  
✓ **Labojumu versijas**

**Aktuālais iesniegums** **Izveidot labojumu/papildinājumu**

Platību maksājumu labojumu/papildinājumu versijas xxxx. gadā  
Iesnieguma numurs: xxxxxxxxx

Versija	Iesniegšanas datums	Darbība
1 (oriģināls)	xx.xx.xxxx	<b>Skatīt</b>
2	xx.xx.xxxx	<b>Skatīt</b>
Konsolidētā versija		<b>Skatīt</b>

Tabulas 1. rindā ir attēlots sākotnēji iesniegtais Ģeotelpiskais iesniegums (oriģināls), pēc tam labojumu versijas.

Ja vēlaties izveidot jaunu labojumu, jānospiež poga **Izveidot labojumu / papildinājumu**.

Ja vēlaties apskatīt sākotnēji iesniegto iesniegumu, jānospiež poga **Aktuālais iesniegums**.

Lai apskatītu konkrētu Ģeotelpiskā iesnieguma labojumu versiju, jānospiež “Skatīt”.

**Ģeotelpiskais iesniegums**  
✓ **Labojumu versijas**

**Atgriezties labojumu versiju sarakstā**

Ģeotelpiskais iesniegums xxxx. gadā, versija Nr.2  
Iesnieguma numurs: xxxxxxxxx

**PDF izdruka**

**Rādīt apstiprinātos ziņojumus**

Ja vēlaties Ģeotelpiskā iesnieguma labojumus izdrukāt, tad lapas labajā augšējā stūrī nospiediet pogu **PDF izdruka** un pēc tam nospiediet uz klaviatūras taustiņus **Ctrl** un **P** vienlaicīgi.

Lai atgrieztos labojumu versiju sarakstā, spiediet **Atgriezties labojumu versiju sarakstā**.

## 5. SAŅEMTO DOKUMENTU APSKATĪŠANA

Saņemtos un nosūtītos dokumentus iespējams apskatīt sadaļā “Dokumenti/Vēstules”.

Sākums | Palīdzība Lietotājs (xxxxxxx) Iziet

Lauku atbalsta dienests Klienti vārds uzvārds/ Uzņēmuma nosaukums #Klienta numurs Ag

Meklēt

Ģeotelpiskais iesniegums (Platību maksājumi) ✓  
Akcīzes degviela ✓  
Lauku bloku precizēšana ✓

**DOKUMENTI/VĒSTULES**

- Saņemtās 1
- Nosūtītās
- Papildu iesniedzamā informācija/dokumenti

Lai apskatītu dokumentus/ vēstules, kas iesniegtas LAD, jāizvēlas sadaļa **Nosūtītās**.

Ja e-pastā saņemta informatīvā vēstule par to, ka LAD ir ievietojis vēstuli EPS, lai šo vēstuli apskatītu, jāizvēlas EPS sadaļa **Saņemtās** 4.

Izvēloties kādu no iepriekš norādītajām sadaļām, atvērsies attiecīgo vēstuļu sadaļa. Lai atvērtu saņemto vai nosūtīto vēstuli, nospiediet uz dokumenta numura vai nosaukuma.

Atlasīšana

Dokumenta numurs	<input type="text"/>
Saistītā pieteikuma numurs	<input type="text"/>
Saņemšanas datums	<input type="text"/> - <input type="text"/>
Dokumenta veids	<input type="text"/>

Lai atvērtu saņemto vai nosūtīto vēstuli, nospiediet uz dokumenta numura vai nosaukuma

Dokumenta numurs	pieteikuma numurs	Dokumenta veids	Periods	Saņemšanas datums	Izmaiņu datums	RLP	Darbības
1006.23.037		Informācija par aktuālo saistību apjomu		21.04.2023		Eiropas Savienības Tiešo maksājumu departaments	
1006.23.023		Par atbalsta saņemšanas nosacījumu izpildi		19.04.2023		Eiropas Savienības Tiešo maksājumu departaments	
08.23.003176		Vēstule par aprēķinātajām summām	2022	20.01.2023		Ziemeļkurzemes RLP	

Atveras informācija par attiecīgo vēstuli, kur vēstules saturu var apskatīt, spiežot uz dokumenta numura un/vai pielikuma.

Informācija par aktuālo saistību apjomu

Saņemšanas datums:	21.04.2023
RLP:	Eiropas Savienības Tiešo maksājumu departaments
Dokuments:	<b>1006.23.03</b>

Vēstuli var atvērt, spiežot uz dokumenta numura un/vai pielikuma

Atbilde uz iesniegumu

Saņemšanas datums:	26.04.2023
RLP:	Eiropas Savienības Tiešo maksājumu departaments
Dokuments:	1006.23.03

Pielikums:

- 1. Faila pilnais nosaukums: LAD 26.04.2023 Nr. 1
- 2. Faila pilnais nosaukums: EPS Par iesnieguma izskatīšanu