

*Precizējumi apstiprināti biedrības “Kandavas Partnerība” 12.12.2023. Padomes sēdē Nr.9
Apstiprināta biedrības „Kandavas Partnerība” 10.07.2023. Padomes sēdē Nr.5*



KANDAVAS PARTNERĪBAS SABIEDRĪBAS VIRZĪTAS VIETĒJĀS ATTĪSTĪBAS STRATĒGIJA 2023.-2027.GADAM

2023



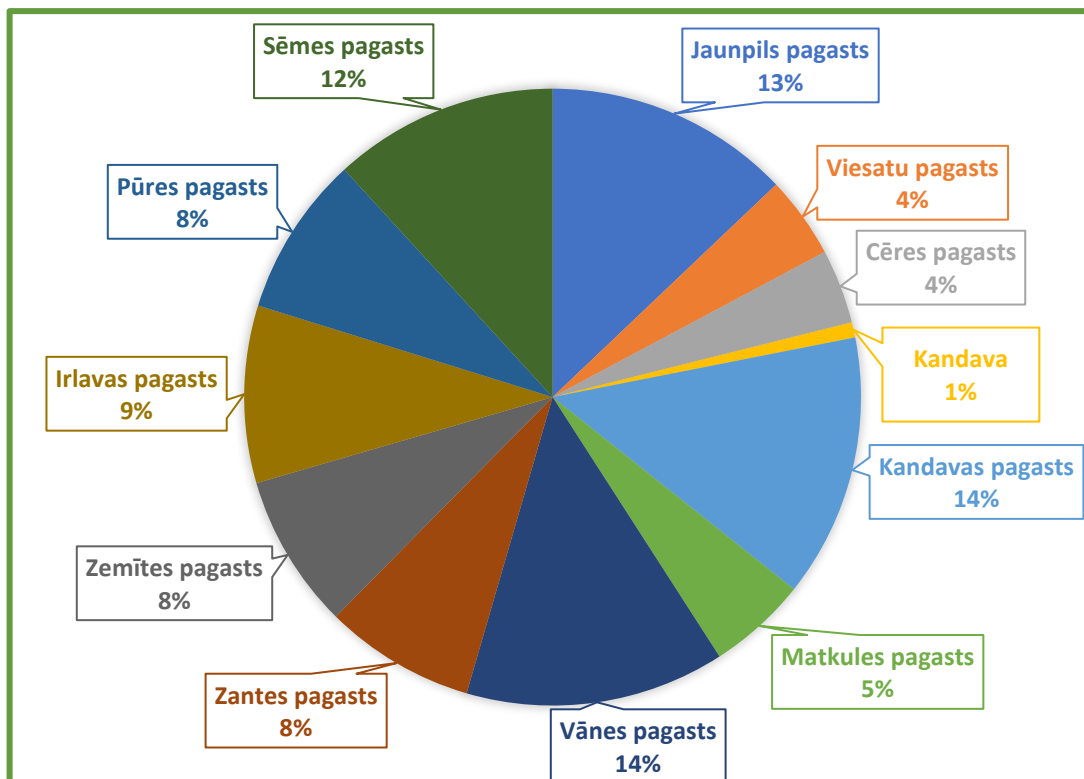
Saturs

Kopsavilkums	4
1. Esošās situācijas izvērtējums	8
1.1. Kandavas Partnerības darbības teritorija	8
1.1.1. Vispārējs ģeogrāfisks apskats.....	9
1.1.2. Sociālekonomisks apskats.....	14
1.1.3. Kandavas Partnerības darbības teritorijas pamatojums	19
1.2. Partnerības principa nodrošināšana	20
1.3. Teritorijas stipro un vājo pušu, iespēju un draudu izvērtējums (SVID)	22
1.4. Teritorijas attīstības vajadzību identificēšana un potenciāls	26
1.5. Starpteritoriālās un starpvalstu sadarbības vajadzību novērtējums	27
2. Stratēģiskā daļa.....	29
2.1. Vīzija un stratēģiskie mērķi	29
2.2. Sasniedzamie rezultāti	29
2.3. Inovatīvo risinājumu identificēšana	30
3. Rīcības plāns.....	31
3.1. Rīcības plāns 2023.-2027. gadam Kopējās lauksaimniecības politikas stratēģiskā plāna 2023.–2027. gadam intervencē “Darbību īstenošana saskaņā ar sabiedrības virzītas vietējās attīstības stratēģiju, tostarp sadarbības aktivitātes un to sagatavošana” (turpmāk – Stratēģiskā plāna intervence) finansējuma sadalījumam pa rīcībām.....	31
3.1.1. Kritēriju apraksts atbalsta intensitātes noteikšanai rīcībām ar atbalsta gradācijām	32
3.2. Cita ārējā finansējuma nepieciešamība un piesaistīšanas novērtējums	34

4.Sabiedrības virzītas vietējās attīstības stratēģijas īstenošana un novērtēšana, neietver projektu vērtēšanas kritērijus	35
4.1. Vietējās rīcības grupas informācijas tīklu veidošanas apraksts un sadarbības nodrošināšana ar dažādām tās darbības teritorijā esošajām organizācijām	35
4.2. Papildinātības nodrošināšana ar Eiropas Savienības kohēzijas politikas programmu 2021.-2027. gadam specifiskajiem atbalsta mērķiem un ES Atveseļošanas un noturības mehānisma plāna komponentēm.....	36
4.3. Projektu vērtēšanas kritēriji un kārtība, tostarp interešu konflikta novēršana	41
4.4. Sabiedrības virzītas vietējās attīstības stratēģijas īstenošanas uzraudzības un novērtēšanas procedūra	43
4.5. Sabiedrības virzītas vietējās attīstības stratēģijas īstenošanas organizācija.....	44
5. Finansējuma sadales plāns	46
1. pielikums Kandavas Partnerības darbības teritorijas iedzīvotāju vajadzību apkopojums 2023. gada marts - aprīlis	47
2. pielikums Interešu konflikta novēršanas deklarācijas veidlapa.....	72

Kopsavilkums

Kandavas Partnerības darbības teritorija atrodas Tukuma pašvaldības teritorijā, aptverot Kandavas pilsētu un 11 pagastus. To teritoriālais sadalījums pēc Valsts Zemes dienesta datiem (Informācija no Nekustamā īpašuma valsts kadastra informācijas sistēmas, datu atlase līdz 01.01.2021.) atspoguļots 1. attēlā.



1.attēls. Kandavas Partnerības teritoriālais dalījums

Stratēģijas vīzija, mērķi un rīcības

Vīzija:

Kandavas Partnerības darbības teritorija ir interesi rosinoša, kas nodrošina kvalitatīvu un daudzveidīgu dzīves telpu saviem iedzīvotājiem un viesiem.

- Interesi rosinoša – aktīvi un atraktīvi cilvēki un vietas
- Kvalitatīva dzīves telpa – darba un atpūtas vides nodrošinājums, attīstīta uzņēmējdarbības vide, nodrošināti medicīniskie pakalpojumi, kvalitatīvs ceļu tīkls, dzīvesvietas nodrošinājums

→ Daudzveidīga dzīves telpa – dažādu sabiedrisko aktivitāšu nodrošinājums, teritorijas atpazīstamība

Prioritārais mērķis: veicināt Kandavas Partnerības lauku teritorijas attīstību, sekmējot uzņēmējdarbības un sabiedrības dzīves telpas uzlabošanu Kandavas Partnerības darbības teritorijā, aktivizējot uzņēmējus un nevalstiskās organizācijas.

Stratēģiskie mērķi

- M1 Uzņēmējdarbības veicināšana
- M2 Sabiedrības dzīves telpas uzlabošana

Rīcības:

- R1 Uzņēmējdarbība
- R2 Lauku biļete
- R3 Sabiedrības iniciatīvu veicināšana
- R4 Teritorijas sakārtošana
- R5 Jauniešu iniciatīvas
- R6 Izglītojošie pasākumi
- R7 Starptautiskie un starpteritoriālie sadarbības projekti

Saskaņotība ar vietējās rīcības grupas darbības teritorijā esošo pašvaldību programmām un sasaiste ar citiem vietējā mēroga attīstības plānošanas dokumentiem

Kandavas Partnerības sabiedrības virzīta vietējās attīstības stratēģija 2023.-2027.gadam (turpmāk - SVVA stratēģija) ir izstrādāta saskaņā ar vietējiem un reģionāliem plānošanas dokumentiem (1. un 2. tabula):

1. tabula
SVVA stratēģijas saskaņotība ar Tukuma novada attīstības programmu 2022. – 2028. gadam

SVVA stratēģija			Tukuma novada attīstības programma 2022. – 2028. gadam		
Mērķis	Rīcība	Rezultāts	Mērķis	Prioritāte	Rīcība
M1: Uzņēmējdarbības veicināšana	R1, R2	Izveidoti jauni uzņēmumi vai atbalstīti esoši uzņēmumi - 18; teritorijas pārklājums ar apstiprinātajiem projektiem - 58% no teritoriālajām vienībām.	SM3: Atbildīga ekonomiskā vide	VP6: Uzņēmējdarbībai pielāgota un atbalstoša vide (teritorijas, telpas, risinājumi, konsultācijas, granti, līdzfinansējums), kas veicina darba vietu radīšanu.	RV6: Uzņēmējdarbība RV7: Mobilitāte, satiksmes un sakaru infrastruktūra

SVVA stratēģija			Tukuma novada attīstības programma 2022. – 2028. gadam		
Mērķis	Rīcība	Rezultāts	Mērķis	Prioritāte	Rīcība
M2: Sabiedrības dzīves telpas uzlabošana	R3, R4, R5, R6, R7.	VP4 un VP5 rezultatīvie rādītāji: uzlaboti vai izveidoti objekti vai pakalpojumi - 10 ; Atbalstītas sabiedriskās organizācijas vai interešu kopas (piemēram amatiermākslas kolektīvi) - 14; teritorijas pārklājums	SM2: Sasniedzama un pievilcīga dzīves vide; SM3: Atbildīga ekonomiskā vide	VP4: Līdzsvars starp iedzīvotāju vajadzībām un ietekmi uz vidi – kultūras un dabas vērtību saglabāšana un aktīvāka iesaistīšana ekonomikā, aprites ekonomikas principu pakāpeniska ieviešana.	RV8: Vides infrastruktūra
M2: Sabiedrības dzīves telpas uzlabošana	R3, R4, R5, R6, R7.	ar apstiprinātajiem projektiem - 83% no teritoriālajām vienībām.	SM1: Gudra pārvaldība un aktīvs cilvēks; SM2: Sasniedzama un pievilcīga dzīves vide	VP5: Attīstīti daudzveidīgi kultūras, sporta, veselības, sociālie un izglītības pakalpojumi.	RV1: Izglītība RV2: Kultūra un kultūrvide RV3: Veselība un sports RV4: Sociālā aizsardzība

2.tabula

SVVA stratēģijas saskaņotība ar Kurzemes plānošanas reģiona Attīstības programmu 2021. – 2027.gadam

SVVA stratēģija			Kurzemes plānošanas reģiona Attīstības programma 2021. – 2027.gadam – vidēja termiņa attīstības prioritātes	
Mērķis	Rīcība	Rezultāts	Mērķis	Prioritāte
M1 – Uzņēmējdarbības veicināšana	R1, R2	Izveidoti jauni uzņēmumi vai atbalstīti esoši uzņēmumi - 18; teritorijas pārklājums ar apstiprinātajiem projektiem - 58% no teritoriālajām vienībām.	M1: Globālā attīstība; M3: Globālā saistība un atvērtība	P2: Izaugsmes ekonomika; P3: Zaļa un droša attīstība; P5: Pievilcīga dzīves vide; P6: Sociālā iekļaušana; P7: Kultūras potenciāls; P8: Aktīva sabiedrība
M2 - Sabiedrības dzīves telpas uzlabošana	R3, R4, R5, R6, R7	Uzlaboti vai izveidoti objekti vai pakalpojumi - 10 ; Atbalstītas	M1: Globālā attīstība;	P2: Izaugsmes ekonomika; P3: Zaļa un droša attīstība; P5: Pievilcīga dzīves vide; P6: Sociālā iekļaušana;

SVVA stratēģija			Kurzemes plānošanas reģiona Attīstības programma 2021. – 2027.gadam – vidēja termiņa attīstības prioritātes	
Mērķis	Rīcība	Rezultāts	Mērķis	Prioritāte
		sabiedriskās organizācijas vai interešu kopas (piemēram amatiermākslas kolektīvi) - 14; teritorijas pārklājums ar apstiprinātajiem projektiem - 83% no teritoriālajām vienībām.	M2: Pievilcīga dzīves vide; M3:Globālā saistība un atvērtība	P7: Kultūras potenciāls; P8: Aktīva sabiedrība

SVVA stratēģijas izstrādes procesā arī pamatojāmies uz Latvijas Nacionālas attīstības plānu (NAP) 2021 – 2027. gadiem, kur Latvija 2030 noteiktā nacionālo interešu telpa ir lauku attīstības telpa, kas raksturojas ar sekojošiem virzieniem: [31] Latvijas zemes ilgtspēju nodrošina tālejoša ražošanas un patēriņa modeļu, sabiedrības rīcības un domāšanas maiņa. To rada gan iedzīvotāju, gan uzņēmēju, gan pārvaldes paradumu pārskatīšana – pieņemot lēmumus un rīkojoties atbildīgi, radot mazāk atkritumu un samazinot emisijas, ražojot ar videi draudzīgām tehnoloģijām un ieviešot aprites ekonomikas principus; [446] - ekonomikas dažādošana laukos, lai saglabātu lauku apdzīvotību un mazinātu emigrāciju, īstenojot mijiedarbību un sadarbību ar attīstības centriem; [447] – bioresursu izmantošana starpnozaru partnerībās kvalitatīvu eksportspējīgu, augstas pievienotās vērtības pievienoto produktu ražošanā; [448] – iedzīvotāju kopienu stiprināšana, lai saglabātu gan pilsētu, gan lauku apdzīvotību un veicinātu dzīves līmeņa paaugstināšanos, lai palielinātu iesaisti sabiedrībai būtisku procesu virzībā, veicinātu pilsonisko ieinteresētību un līdzdalību, sekmētu savstarpējā atbalsta iniciatīvas.

ES dokuments “ES Zaļā kursa industriālais plāns” (https://commission.europa.eu/strategy-and-policy/priorities-2019-2024/european-green-deal/green-deal-industrial-plan_lv) norāda vairākus prioritāros virzienus, kas saskan ar mūsu SVVA stratēģijas būtību un līdz ar to arī ir iekļauti projektu pieteikumu vērtēšanas kritērijos kā aprites ekonomikas joma un zaļās industrijas joma.

1. Esošās situācijas izvērtējums

Biedrība „Kandavas Partnerība” (turpmāk – Kandavas Partnerība), kas darbojas kā *vietējā rīcības grupa* (VRG), dibināta 2006.gada 8.augustā. Dibināšanas sapulcē piedalījās pārstāvji no pašvaldībām, nevalstiskajām organizācijām un uzņēmumiem. Kandavas Partnerības galvenais mērķis ir ar savu darbību stimulēt teritorijas iedzīvotāju dzīves kvalitātes uzlabošanu, kas ietver gan ekonomiskās un sociālās aktivitātes pieaugumu, gan teritorijas apkārtējās vides uzlabošanu un esošo resursu ilgtspējīgu izmantošanu.

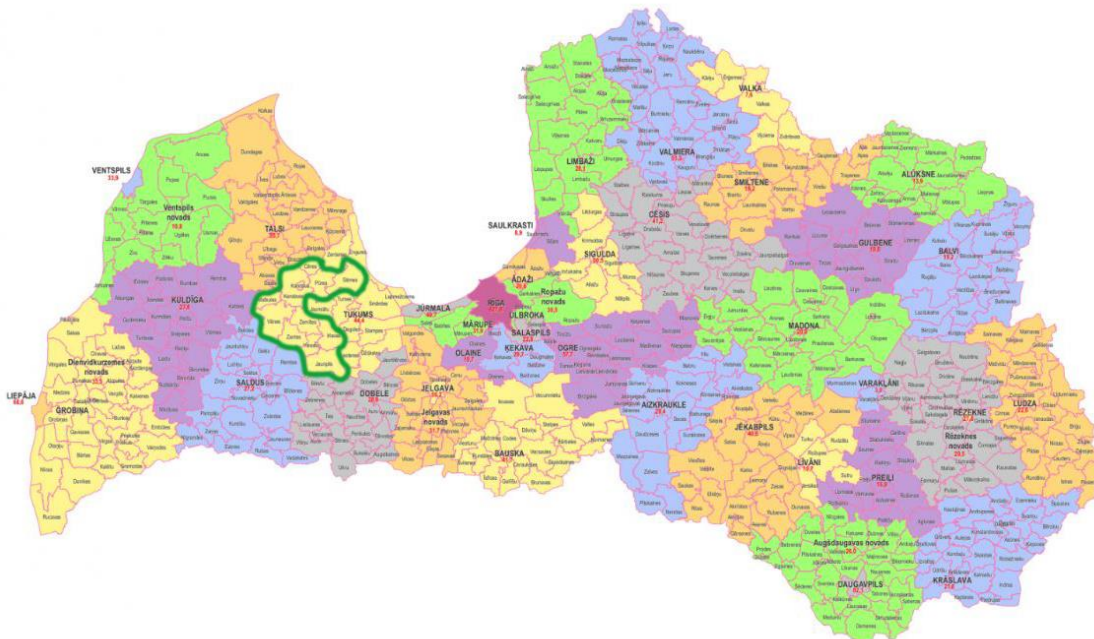
Kandavas Partnerības darbība ir balstīta uz SVVA stratēģijas īstenošanu. SVVA stratēģijas izstrādē un īstenošanā tiek iesaistīti vietējie iedzīvotāji un viņu dažādo interešu pārstāvji, lai nodrošinātu aktīvu iedzīvotāju iesaistīšanos dažādu ideju un projektu realizēšanā un savstarpējo sadarbību starp dažādām interešu grupām.

Kandavas Partnerības augstākā lēmējinstītūcija ir Kopsapulce, kurā piedalās Kandavas Partnerības biedri. Kopsapulce katru gadu pārvēl lēmējinstītūciju - Padomi un Padomes priekšsēdētāju, bet izpildinstītūcija - Valde ir ievēlēta uz nenoteiktu laiku.

1.1. Kandavas Partnerības darbības teritorija

Kandavas Partnerības darbības teritorija atrodas Latvijas rietumu daļā uz vēsturisko novadu – Zemgales un Kurzemes robežas. Kopējā Kandavas Partnerības darbības teritorijas platība ir 1218,78 km².

Kandavas Partnerība ietilpst Kurzemes plānošanas reģionā, un tās teritorija aptver visu Kandavas pilsētas un pagasta apvienības teritoriju (Kandavas pilsēta un 6 pagasti – Zemītes, Vānes, Zantes, Matkules, Cēres, Kandavas), Jaunpils, Viesatu, Pūres, Sēmes, Irlavas pagastus Tukuma novadā (2. attēls).



2.attēls. Kandavas Partnerības darbības teritorija Latvijas kartē

Kandavas Partnerības darbības teritorija robežojas ar vietējām rīcības grupām: “Talsu Partnerība”, “Darīsim paši!”, “Saldus rajona attīstības biedrība”, „Dobeles rajona lauku partnerība”, “Partnerība laukiem un jūrai”.

Lauku teritoriju attīstība ir svarīga, jo tā veicina pārtikas ražošanu, nodrošina darbavietas, uzlabo dzīves kvalitāti, nodrošina piekļuvi dabas resursiem, veicina kultūras un vēsturiskā mantojuma saglabāšanu, veido reģionālo līdzsvaru un piedāvā tūrisma iespējas. Šāda attīstība rada ilgtspējīgu un līdzsvarotu sabiedrību. Tā kā šobrīd saskaņā ar iedzīvotāju viedokli lauku teritoriju attīstība notiek gausi, šis aspekts tiek ņemts vērā, izstrādājot atbalsta intensitātes noteikšanas kritērijus, iedodot lielāku atbalsta intensitāti stratēģiskā mērķa M1 “Uzņēmējdarbības veicināšana” projektiem, kuri tiek īstenoti teritoriālajā vienībā ar iedzīvotāju blīvumu līdz 15 iedzīvotājiem uz km²

1.1.1. Vispārējs ģeogrāfisks apskats

Kandavas Partnerības darbības teritorija atrodas Austrumkursas augstienes fizģeogrāfiskajā apgabalā. Augstienes pamatā ir asimetrisks pamatiežu pacēlums, ko veido dažāda vecuma augšdevona un jaunākie paleozoja un mezozoja nogulumieži – dolomītmerģeļi, dolomīti, smilšakmeņi, aleirolīti un māli. Vissenākie pamatieži atsedzas Abavas senleņā, Imulas un Amulas lejtecē. Teritorijas pamatā aizņem dažādas ģenēzes lēzeni, viļņoti līdzenumi. Kandavas Partnerības darbības teritorijā ir labi izveidots hidroģrāfiskais tīkls. Areālos, kur virszemes notece apgrūtināta, atrodas nelieli purvu masīvi. Tīrumos pamatā sastopamas velēnu vāji un vāji podzolētās augsnes, nelielās platībās sastopamas arī velēnu karbonātu augsnes.

Zemes sadalījums pa tās izmantošanas veidiem (skatīt 3.tabulu) Kandavas Partnerības darbības teritorijā ir sekojošs: lauksaimniecībā izmantojamā zeme sastāda 43,93% un mežu platības sastāda 44,78%, kas aizņem Kandavas Partnerības teritorijas lielāko daļu. Lauksaimniecībā izmantojamo zemju platības atsevišķos pagastos (Matkules, Pūres, Irlavas un Jaunpils pagasti) pārsniedz 50% no kopējās platības, bet Sēmes pagastā šo zemju platības ir vismazāk - 28,3%, toties mežu platības visvairāk ir Sēmes pagastā (sastāda 59,07% no kopējās zemju platības) un Kandavas pagastā (53,19%). Zeme zem ūdens objektiem Kandavas Partnerības darbības teritorijā sastāda 2,05 % no kopējās platības, bet visvairāk ūdens objekti ir Irlavas pagastā - 3,91% no kopējās teritorijas platības.

Teritorija kopumā raksturojas kā ainaviski pievilcīga, kas piesaista tūristus un ir uzskatāms par attīstības resursu. Teritorija ir ģeogrāfiski izdevīgā vietā, kas potenciāli veicina ekonomisko darbību, tūrisma un sadarbību ar citām teritorijām.

3.tabula.

Zemes sadalījums pa izmantošanas veidiem Kandavas Partnerības darbības teritorijā.

Izmantoti

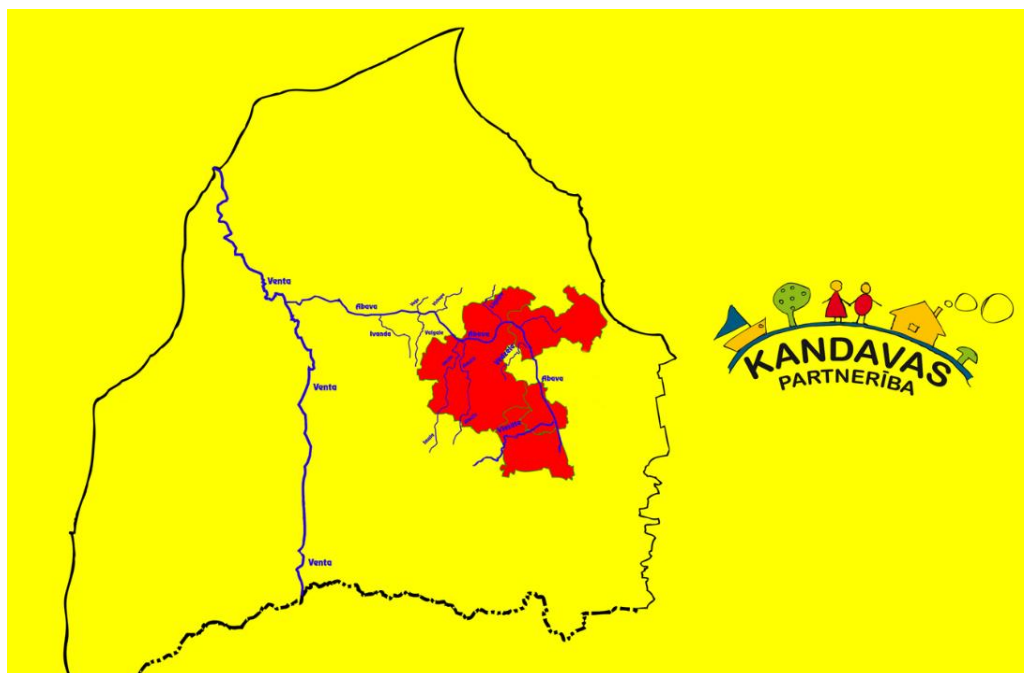
Valsts zemes dienesta dati, uz 01.01.2021.

Teritorija	Teritorijas platība, km ²	Lauksaimniecībā izmantojamā zeme, %	Meži, %	Krūmāji, %	Purvi, %	Ūdens objektu zeme, %	Zeme zem ēkām, pagalmiem, %	Zeme zem ceļiem, %	Pārējās zemes, %
Vānes pagasts	165,97	37,55	50,81	1,19	0,6	2,19	0,99	1,35	5,3

Teritorija	Teritorijas platība, km ²	Lauksaimniecībā izmantojamā zeme, %	Meži, %	Krūmāji, %	Purvi, %	Ūdens objektu zeme, %	Zeme zem ēkām, pagalmiem, %	Zeme zem ceļiem, %	Pārējās zemes, %
Zantes pagasts	96,15	42,31	47,18	0,73	1,1	1,47	0,98	1,44	4,79
Zemītes pagasts	98,12	44,23	46,06	0,73	0,33	2,34	1,22	1,77	3,32
Cēres pagasts	47,62	44,62	44,19	0,99	0,7	1,56	1,58	2,21	4,16
Matkules pagasts	62,94	51,62	39,48	0,74	0,21	1,66	1,52	1,9	2,86
Kandavas pagasts	167,52	37,17	53,19	0,78	0,54	1,31	1,3	1,91	3,79
Kandava	9,47	29,23	10,46	0,95	0,42	2,74	30,1	6,13	19,96
Pūres pagasts	102,07	56,66	32,35	0,93	0,38	1,65	1,6	2,45	3,98
Sēmes pagasts	144,64	28,3	59,07	0,78	1,75	1,45	1	2,24	5,41
Irlavas pagasts	113,37	55,26	31,41	2,16	0,24	3,91	1,56	2,08	3,39
Jaunpils pagasts	156,98	53,53	36,08	0,58	0,44	2,86	1,48	2,02	3,01
Viesatu pagasts	52,33	45,97	44,94	0,83	0,64	1,25	1,04	1,52	3,82
Kandavas Partnerības teritorija	1217,18	43,93	44,78	0,95	0,66	2,05	1,5	1,93	4,2

Dabas resursi. Kandavas Partnerības darbības teritorijā ir salīdzinoši liels skaits derīgo izrakteņu atradņu: smilts- grants, smilts, saldūdens kaļķieža, dolomīta, sapropeļa, māla un kūdras atradnes. Visvairāk teritorijā atrodas smilts, smilts grants atradnes un kūdras atradnes. Nozīmīgākā un viena no lielākajām valstī ir Cēres smilts-grants atradne, kura izveidojusies ledāja kušanas rezultātā (fluvioglaciālie nogulumi). Dabas resursi uzskatāmi kā potenciāls uzņēmējdarbības attīstībai.

Dabas mantojuma objekti Kandavas Partnerības darbības teritorijā. Viens no Kandavas Partnerības darbības teritorijas vienojošiem dabas objektiem ir *Abavas upe*. Abava ir Ventas labā krasta lielākā pieteka Tukuma, Talsu un Kuldīgas novados un tā sākas Lestenes–Ēnavas purvā, kur iztek no Lestenes ezera. Tās kopējais garums ir 129 km, no kuriem apmēram puse šķērso Kandavas Partnerības darbības teritoriju (3. attēls).



3.attēls. Kandavas Partnerības darbības teritorijas vienojošais elements – Abavas upe

Lielākie ezeri teritorijā: Sēmes ezers (48,6 ha) Sēmes pagastā, Apsauju (Lielapsauja) ezers 20 ha Jaunpils pagastā, Brencis (28 ha) Jaunpils pagastā, Glūdainis (31,2 ha) Jaunpils pagastā. Teritorijā atrodas vairāki mazāki ezeri, dīķi un ūdenskrātuves.

Pie bijušām ūdensdzirnavām izveidotie ezeri: Līgas dzirnavezers Kandavas pagastā, Sudmaļu dzirnavezers Pūres pagastā, Viesatu dzirnavezers Viesatu pagastā, Jaunpils dzirnavezers Jaunpilī, Bišpēteru dzirnavezers Irlavas pagastā, Vānes dzirnavezers Vānes pagastā, Sēmes dzirnavezers Sēmes pagastā, Gravu dzirnavezers Pūres pagastā, Kalnamuižas dzirnavezers Kandavas pagastā, Oksles dzirnavezers Cēres pagastā u.c.

Dabas parks „Abavas senleja” ir īpaši aizsargājama dabas teritorija (14 933 ha) (4. tabula) no Kandavas līdz Abavas upes ietekai Ventā, kur daļa no teritorijas atrodas Kandavas Partnerības darbības teritorijā. Tā ir arī NATURA 2000 teritorija – visā Eiropā retu un apdraudētu augu un dzīvnieku sugu dzīves vieta. Viens no dabas parkā „Abavas Senleja” ietilpstošajiem nozīmīgiem NATURA 2000 objektiem ir Čužu purvs, kas atrodas pie Kandavas pilsētas. Šis aizsargājamais objekts tika noteikts 1927. gadā ar kopējo platību 96 ha, uz kā pamata vēlāk tika izveidots dabas parks „Abavas Senleja”. Sākotnēji Čužu purva teritorija veidota krūmu čužas aizsardzībai un tā ir vienīgā dabiskā čužas atradne Latvijā. Kandavas Partnerības darbības teritorijā atrodas vēl citi dažāda veida īpaši aizsargājamās dabas teritorijas: ģeoloģiskie un ģeomorfoloģiskie veidojumi, aizsargājamie koki, dendroloģiskie stādījumi un alejas.

Īpaši aizsargājamo dabas teritoriju objekti Kandavas Partnerības darbības teritorijā
(www.daba.gov.lv)

Nr.p.k.	Dabas objekta nosaukums	Aizsargājamās teritorijas kategorija	Atrašanās vieta
1.	Abavas senleja	Dabas parks	Kandavas pagasts, Matkules pagasts
2.	Čūžu purvs	Dabas liegums	Kandavas pagasts
3.	Kartavkalna aleja (lapegļi)	Aizsargājamā aleja	Jaunpils pagasts
4.	Rūmenes aleja	Aizsargājamā aleja	Kandavas pagasts
5.	Cēres parks	Aizsargājamais dendroloģiskais stādījums	Cēres pagasts
6.	Cimmermaņu krauja	Aizsargājamais ģeoloģiskais un ģeomorfoloģiskais dabas piemineklis	Vānes pagasts
7.	Langsēdes klintis	Aizsargājamais ģeoloģiskais un ģeomorfoloģiskais dabas piemineklis	Matkules pagasts
8.	Kalnamuižas kraujas	Aizsargājamais ģeoloģiskais un ģeomorfoloģiskais dabas piemineklis	Matkules pagasts
9.	Imulas dolomīta klintis	Aizsargājamais ģeoloģiskais un ģeomorfoloģiskais dabas piemineklis	Matkules pagasts
10.	Velna acs avots	Aizsargājamais ģeoloģiskais un ģeomorfoloģiskais dabas piemineklis	Kandavas pagasts
11.	Abavas Velnala	Aizsargājamais ģeoloģiskais un ģeomorfoloģiskais dabas piemineklis	Kandavas pagasts

Kandavas Partnerības darbības teritorijā aug īpaši aizsargājami un retie koki. Tie ir *dižkoki* - lieli un veci koki, kam ir kultūrvēstures, izglītojoša vai zinātniska funkcija. Tiem ir liela nozīme vispārējās bioloģiskās daudzveidības saglabāšanā. To esamība, kā arī to apdzīvojošo sugu daudzveidība, ir labs vides kvalitātes raksturojums. Sēmes pagastā atrodas Kaives Senču ozols, kas ir resnākais koks Baltijā un arī Austrumeiropā - tā apkārtmērs ir 10,2 m. 20.gs, bet kad kādreiz bija pilnā plaukumā, tā vainaga apkārtmērs bijis aptuveni 70 m, augstums - apmēram 18 m. Ozols aug joprojām, tomēr no ceļa uzreiz nav ieraugāms. Domājams, senatnē ozola pakājē bijusi kulta vieta. Esošais plašais dabas objektu klāsts nodrošina resursu attīstību tūrisma nozares potenciāla celšanai un teritorijas atpazīstamības veicināšanai.

Kultūras mantojuma objekti. Kultūras mantojuma objektiem ir liela nozīme Kandavas Partnerības darbības teritorijā, jo tie veicina vietējās teritorijas atpazīstamību. Teritorijā atrodas dažādi kultūras mantojuma objekti un starp tiem ir 78 Valsts aizsargājami kultūras pieminekļi, no tiem 67 ir Valsts nozīmes aizsargājami kultūras pieminekļi un 17 vietējas nozīmes

aizsargājami kultūras pieminekļi. Tie ir arheoloģijas, arhitektūras, mākslas un pilsēt būvniecības aizsargājami kultūras pieminekļi. Nozīmīgākie no tiem ir Kandavas pilsētas vēsturiskais centrs, Bruņinieku pilskalns ar Pulvertorni, Jaunpils viduslaiku pils, Matkules pilskalns, Kaives Senču ozols. Tāpat svarīgi kultūras pieminekļi ir baznīcas, kas atrodas teritorijā: Kandavas luterāņu baznīca, Jaunpils luterāņu baznīca, Pūres luterāņu baznīca, Sēmes luterāņu baznīca, Vānes luterāņu baznīca, Zemītes luterāņu baznīca, Sātu luterāņu baznīca, Lamiņu Svētā Jura Romas katoļu baznīca un Kandavas Gvadelupes Dievmātes Romas katoļu baznīca, kuru ir uzcēluši draudzes locekļi bez atlīdzības. Kultūrvēsturiskais mantojums tiek izmantots teritorijas atpazīstamībai, bet daļai šo objektu ir nepieciešamas veikt atjaunošanas un uzlabošanas darbus.

Iedzīvotāju blīvums. Iedzīvotāju blīvums Kandavas Partnerības darbības teritorijā ir nevienmērīgs (skatīt 5.tabulu):

5.tabula.

Iedzīvotāju skaits un blīvums Kandavas Partnerības darbības teritorijā (2015. gads pēc PMLP datiem, pārējiem pēc Centrālās statistikas pārvaldes datiem)

Teritorija	Teritori- jas platība km ²	Iedzīvotāju skaits					Iedzīvotāju blīvums 01.01.2021.
		01.01.2015.	01.01.2020.	01.01.2021.	01.01.2022.	01.01.2023.	
Kandavas pilsēta	9,51	4073	3390	3336	3259	3290	356
Vānes pagasts	166,33	992	779	742	731	716	5
Zantes pagasts	96,08	602	494	508	489	466	5
Zemītes pagasts	98,11	813	629	615	593	580	6
Cēres pagasts	47,76	577	482	479	476	475	10
Matkules pagasts	63,07	624	526	540	529	516	9
Kandavas pagasts	167,68	1538	1253	1242	1248	1248	8
Pūres pagasts	102,18	1537	1340	1349	1322	1307	13
Sēmes pagasts	144,86	1288	1125	1149	1114	1105	8

Teritorija	Teritori- jas platība km ²	Iedzīvotāju skaits					Iedzīvotāju blīvums 01.01.2021.
		01.01.2015.	01.01.2020.	01.01.2021.	01.01.2022.	01.01.2023.	
Irlavas pagasts	113,89	1510	1282	1293	1264	1262	12
Jaunpils pagasts	156,95	2208	1873	1853	1818	1823	12
Viesatu pagasts	52,36	407	325	335	328	342	7
Kandavas Partnerības darbības teritorija	1218,78	16169	13498	13441	13171	13130	11

Kandavas Partnerības darbības teritorija ir salīdzinoši izlīdzināti apdzīvota. Ar lielāku iedzīvotāju skaitu izceļas Kandavas pilsēta un Kandavas pagasts, Pūres pagasts, Jaunpils un Irlavas pagasti. Tās ir vietas, kas vēsturiski ir bijušas novadu centri, vai arī vietas ar labi attīstītu uzņēmējdarbību. Iedzīvotāji ir uzskatāmi kā resurss un uzņēmējdarbības attīstības potenciāls, kas nodrošina teritorijas attīstību, veido kopīgu identitāti, vērtības un tradīcijas. Iedzīvotāji veicina kultūrvides daudzveidību un kultūrvides stiprināšanu. Tomēr vērojams iedzīvotāju skaita samazinājums liek domāt par nodarbinātības veicināšanu un dzīvojamā fonda attīstību, kā arī vides pievilcības uzlabošanu iedzīvotāju piesaistei teritorijā.

1.1.2. Sociālekonomisks apskats

Sociālekonomiskie rādītāji raksturo teritorijas attīstību, apdzīvotību, potenciālu un cilvēku labklājību. Nozīmīgākie sociālekonomiskie rādītāji, kas raksturo mūsu teritoriju, apkopoti 6. tabulā, balstoties uz informāciju, kas iegūta, tiekoties ar teritorijas iedzīvotājiem, kā arī veicot anketēšanu internetā un klātienē, ievietojot vajadzību uzskaitījumu pagastos un pilsētā izvietotajās urnās 2023. gada martā un aprīlī (11 pagastos un Kandavas pilsētā), un uz Centrālās statistikas pārvaldes datiem.

Kandavas Partnerības darbības teritorijas būtiskākie rādītāji

Rādītājs	Rezultāts	Secinājumi
Iedzīvotāju skaits VRG darbības teritorijā Datu avots : https://data.stat.gov.lv/	2014.gadā – 16 169 (PMLP dati) 2020.gadā – 13 441 2022.gadā – 13 130	<i>Ņemot vērā iegūtos datus, redzams, ka iedzīvotāju skaitam Kandavas Partnerības darbības teritorijā ir tendence samazināties. Tas ir saistīts ar vispārējo situāciju valstī, kad no lauku teritorijām iedzīvotāji aizbrauc strādāt un dzīvot uz ārzemēm vai lielākām pilsētām Latvijā.¹ Turklāt arī mirstība pārsniedz dzimstību.</i>
Jaundzimušo skaits Tukuma novadā Datu avots: https://data.stat.gov.lv/	2014.gadā - 518 2020.gadā - 466 2022.gadā - 380	<i>Līdzīgi kā visā valstī, arī Tukuma novadā un līdz ar to arī Kandavas Partnerības darbības teritorijā, jaundzimušo skaits samazinās²</i>
Uzņēmumu skaits VRG darbības teritorijā Datu avots: www.lursoft.lv	2014.gadā - 1596 2020.gadā - 1496 2022.gadā - 1464	<i>Uzņēmumu skaitam ir tendence samazināties. Tas ir skaidrojams ar vispārējo situāciju valstī, kas nav uzņēmumiem draudzīga nodokļu un birokrātiskā sloga dēļ.</i>
Darba ņēmēju skaits VRG darbības teritorijā Datu avots: VID izziņa un https://data.stat.gov.lv/	2014.gadā – 5151 (VID dati) 2020.gadā – 6074 2021.gadā - 5895	<i>Darba ņēmēju skaits pēdējos gados ir sarucis. Kas ir likumsakarīgi, jo ir mazinājies iedzīvotāju un uzņēmumu skaits teritorijā.</i>
Bezdarba līmenis Tukuma novadā Datu avots: https://www.nva.gov.lv	2014.gadā - 5,4 % 2020.gadā - 5,85 % 2022.gadā – 4,4 %	<i>Bezdarba līmenim vērojama tendence samazināties, kas skaidrojams ar iedzīvotāju izbraukšanu no teritorijas - cilvēki neatrodot labi apmaksātu darbu, aizbrauc prom no teritorijas.</i>

¹ <https://stat.gov.lv/lv/statistikas-temas/iedzivotaji/iedzivotaju-skaits/247-iedzivotaju-skaits-un-ta-izmainas>

² <https://stat.gov.lv/lv/statistikas-temas/iedzivotaji/iedzivotaju-skaits/247-iedzivotaju-skaits-un-ta-izmainas>

Rādītājs	Rezultāts	Secinājumi
VRG darbības teritorijā reģistrēto nevalstisko organizāciju skaits Datu avots – http://www.lursoft.lv	2014.gadā - 148 2020.gadā - 199 2022.gadā - 208	<i>Biedrību skaits un to aktivitāte Kandavas Partnerības teritorijā pieaug. Pieaugošais biedrību skaits teritorijā liecina par iedzīvotāju vēlmi aktīvi iesaistīties savas dzīves vides sakārtošanā un dažādu problēmu jautājumu risināšanā, ko var īstenot piesaistot LEADER finansējumu.</i>
Naktsmītņu skaits VRG darbības teritorijā Datu avots: https://www.visittukums.lv/	2014.gadā – 36 2020. gadā - 40 2022.gadā - 40	<i>Naktsmītņu skaits ir nedaudz pieaudzis.</i>
Kultūras iestāžu skaits VRG darbības teritorijā Datu avots: www.tukums.lv	2014.gadā - 16 2020.gadā - 16 2022.gadā - 16	<i>Kultūras nams ir arī svarīga kopienas pasākumu norises vieta. Tā ir vieta, kur vietējā kopiena var izpausties un pašrealizēties dažādos kultūras un mākslas veidos. Šādās vietās cilvēki var izpaust savus talantus, intereses un līdzās pastāvēt ar citiem vienlīdzīgi domājošiem cilvēkiem. Kultūras dzīve vietējā teritorijā palīdz veidot un stiprināt vietējo identitāti un kopienas sajūtu. Kultūras iestāžu skaits pa gadiem nemainās, jo šī joma ir pašvaldības kompetencē.</i>
Bibliotēku skaits VRG darbības teritorijā Datu avots: www.tukums.lv	2014.gadā - 12 2020.gadā - 12 2022.gadā - 12	<i>Bibliotēkas mūsdienās ir kļuvušas par kultūras un sabiedriskās dzīves centriem, vietu, kur iegūt jaunas zināšanas, prasmes un iespājus. Tās ir socializēšanās un informācijas apmaiņas vietas ar pievienoto vērtību. Bibliotēku skaits pa gadiem nav mainījies. Bibliotēkas ir pašvaldības iestādes vai struktūrvienības.</i>
Ģimenes ārstu prakšu skaits VRG darbības teritorijā https://www.vmnvd.gov.lv/	2014.gadā - 11 2020.gadā - 10 2022.gadā – 9	<i>Pagastā ģimenes ārsts ir tuvākais medicīnas speciālists iedzīvotājam, pie kura pagasta iedzīvotāji vēršas pirmās palīdzības un primārās veselības aprūpes pakalpojumu saņemšanai. Dažās prakšu vietās</i>

Rādītājs	Rezultāts	Secinājumi
		<p>ģimenes ārsts pacientus pieņem tikai vienu reizi nedēļā dažas stundas, piemēram, Sēmē un Jaunpilī.</p> <p>Ģimenes ārstu prakses samazinās, ārsti noveco, bet jauni speciālisti vietā nenāk. Esošās ārstu prakses ir pārslogotas.</p> <p>Ģimenes ārstu prakšu skaita samazināšanās šobrīd ir satraucoša tendence Kandavas Partnerības darbības teritorijā.</p>

***Iedzīvotāju darbības vecuma struktūra Kandavas Partnerības darbības teritorijā pagastu dalījumā
Pilsonības un migrācijas lietu pārvaldes dati***

Teritoriālā vienība	līdz darbības vecumam			darbības vecumā (no 15 gadiem)			pēc darbības vecuma (no 64 gadiem)		
	01.01.2017.	01.01.2020.	01.01.2023.	01.01.2017.	01.01.2020.	01.01.2023.	01.01.2017.	01.01.2020.	01.01.2023.
Irlavas pagasts	231	200	205	957	887	881	290	288	265
Pūres pagasts	210	215	203	941	889	878	292	293	277
Sēmes pagasts	192	186	204	826	795	782	242	227	213
Kandava	627	559	547	2467	2278	2235	860	874	830
Cēres pagasts	86	83	69	369	335	327	92	90	91
Kandavas pagasts	221	200	204	933	880	859	275	258	253
Matkules pagasts	68	56	62	386	355	350	154	146	133
Vānes pagasts	121	95	80	620	549	518	169	176	173
Zantes pagasts	93	83	77	362	341	322	105	108	105
Zemītes pagasts	75	69	58	516	476	435	150	135	136
Jaunpils pagasts	322	280	278	1354	1269	1240	436	418	412
Viesatu pagasts	46	50	55	263	236	230	63	60	71
KOPĀ teritorijā	2292	2076	2042	9994	9290	9057	3128	3073	2959
samazinājums pret 01.01.2017 (skaits)	x	216	250	x	704	937	x	55	169
samazinājums pret 01.01.2017 (procentos)	x	-9,4%	-10,9%	x	-7,0%	-9,4	x	-1,8%	-5,4%

No 7.tabulas redzams, ka salīdzinot ar 01.01.2017., uz 01.01.2020. diezgan ir samazinājies iedzīvotāju skaits līdz darbības vecumam un darbības vecuma iedzīvotāju skaits, bet iedzīvotāju skaits pēc darbības vecuma tik ievērojami nesamazinās, no kā var secināt, ka Kandavas Partnerības darbības teritorijā tomēr liela daļa ir pensijas vecuma cilvēki, bet darbības vecuma iedzīvotāji ir nodarbināti citās lielākās pilsētās vai izbraukuši no valsts un līdz ar to ģimenes ar bērniem ir pametuši teritoriju un dzīvo, mācās un strādā citās vietās, kā arī iedzīvotāju skaits pēc darbības vecuma (pensionāri) pārsniedz iedzīvotāju skaitu līdz darbības vecumam (bērni). Toties uz 01.01.2023. iedzīvotāju darbības vecuma struktūras attiecīgo rādītāju samazinājuma pieaugums salīdzinot ar 2020.gadu ir neliels, vienīgi iedzīvotāju pēc darbības vecuma skaits ir samazinājies, kas varētu būt saistīts ar COVID pandēmijas ietekmi.

1.1.3. Kandavas Partnerības darbības teritorijas pamatojums

Visa Kandavas Partnerība ir lauku teritorija³. Kultūrvēsturiski un ģeogrāfiski Kandavas Partnerības darbības teritoriju vieno līdzīga dabas ainava un līdz ar to arī uzņēmējdarbības un lauksaimnieciskās ražošanas īpatnības. Pārsvārā visi Kandavas Partnerības darbības teritorijas attīstības centri/ciematī atrodas pie Abavas. Visā Kandavas Partnerības darbības teritorijā ir samērā labi attīstīts ceļu tīkls, bet tā stāvoklis ir neapmierinošs. Cauri daļai teritorijas iet Rīgas - Ventspils šoseja A 10, kas sniedz būtisku ieguldījumu teritorijas attīstībā. Kandavas Partnerības teritorijas būtisks vienojošais elements ir sabiedriski aktīvu cilvēku kopa, kura sadarbojas jau kopš Kandavas Partnerības dibināšanas. Arī 2015. gadā, kad paplašinājās Kandavas Partnerības darbības teritorija, pievienojās aktīvie cilvēki ar līdzīgām vērtībām un tradīcijām no bijušā Jaunpils novada.

Turpmāk aprakstītās teritoriju vienojošās saites balstās uz iepriekš aprakstīto resursu pieejamību 1.1.1. un 1.1.2. nodaļās, kā arī uz 1.pielikumu.

Ekonomiskās saites. Kandavas Partnerības darbības teritorijā esošo administratīvo vienību kopīgās ekonomiskās saiknes:

- Dabas un kultūras mantojuma objekti - nozīmīgs resurss tūrisma tālākai un ilgtspējīgai attīstībai;
- Graudkopība – graudu un citur neklasificētu lauksaimniecības kultūru audzēšana;
- Dārzkopība - vēsturiski izveidojušās dārzkopības tradīcijas teritorijā;
- No Kandavas Partnerības darbības teritorijas vairākiem pagastiem tiek nodrošināta darbinieku; nokļūšana līdz darba vietai citā pagastā (piemēram, no Matkules un Kandavas uz SIA “Puratos Latvia” Pūrē);
- Kandavas Partnerības teritorijā ir daudzveidīgas uzņēmumu darbības jomas. Divpadsmit lielākie uzņēmumi pēc apgrozījuma 2022. gadā apkopoti 8. tabulā.

8.tabula

Uzņēmumi ar lielāko gada apgrozījumu Kandavas Partnerības darbības teritorijā 2022.gadā

Nr.p.k.	Uzņēmums	Darbības veids	Apgrozījums EUR
1.	Jaunpils pienotava, AS	Piena pārstrāde un siera ražošana, piena produktu ražošana	28 319 283
2.	Puratos Latvia, SIA	Augļu un dārzeņu pārstrāde un konservēšana	22 476 991
3.	LĪVAS GRUPA, SIA	Namdaru un galdniecības izstrādājumu ražošana	5 945 098
4.	"LOPKOPĪBAS IZMĒĢINĀJUMU STACIJA "JAUNPILS"", AS	Piena lopkopība	5 192 091
5.	"VĀRPA" Tukuma rajonā, SIA	Jauktā lauksaimniecība (augkopība un lopkopība)	4 497 399

³ http://petijumi.mk.gov.lv/sites/default/files/file/RAPLM_Pilsetu_lauku_mijiedarbiba_GALA_Zinojums.pdf

6.	Pure Chocolate, SIA	Kakao, šokolādes, konfekšu un citu cukuroto konditorejas izstrādājumu ražošana	3 599 322
7.	GALANGAL, SIA	Cita veida īpašu preču vairumtirdzniecības starpnieku darbība	3 376 107
8.	SERVISS BETTA, SIA	Mežizstrāde	3 238 851
9.	JOŽI, SIA	Graudaugu (izņemot rīsu), pākšaugu un eļļas augu sēklu audzēšana	3 237 628
10.	SALTUMS KANDAVĀ, SIA	Cita veida ēdināšanas pakalpojumi	3 218 969
11.	CIETKOKS, SIA	Zāģēšana, ēvelēšana un impregnēšana	2 514 916
12.	KaimS, SIA	Grants un smilts karjeru izstrāde; māla un kaolīna ieguve	2 300 704

Funkcionālās saites. Kandavas Partnerības darbības teritorijā esošo administratīvo teritoriju funkcionālās saites:

- neatkarīgi no dzīvesvietas iedzīvotāji var piedalīties piedāvātajos kultūras pasākumos un iesaistīties pašdarbības kolektīvos vai citās sabiedriskās aktivitātēs;
- brīva vispārīzglītojošās skolas izvēle, kurā mācīties;
- tūrisma pakalpojumu popularizēšana, veidojot kopīgus tūrisma maršrutus, piemēram, Mājas kafejnīcu dienas;
- iespēja iegūt vidējo profesionālo izglītību Kandavas Valsts lauksaimniecības tehnikumā;
- sporta aktivitātes un sacensības.

Fiziskās saites. Kandavas Partnerības darbības teritorijā esošo administratīvo teritoriju fiziskās saites:

- Abavas upe ar pietekām – savieno visu Kandavas Partnerības darbības teritoriju;
- Autoceļi - savieno valsts vietējie autoceļi, reģionālie autoceļi un galvenais autoceļš A10.

Vēsturiskās saites. Kandavas Partnerības darbības teritorijā esošo administratīvo teritoriju vēsturiskās saites ir atrašanās bijušā Tukuma rajona teritorijā, kas tagad ir Tukuma novads.

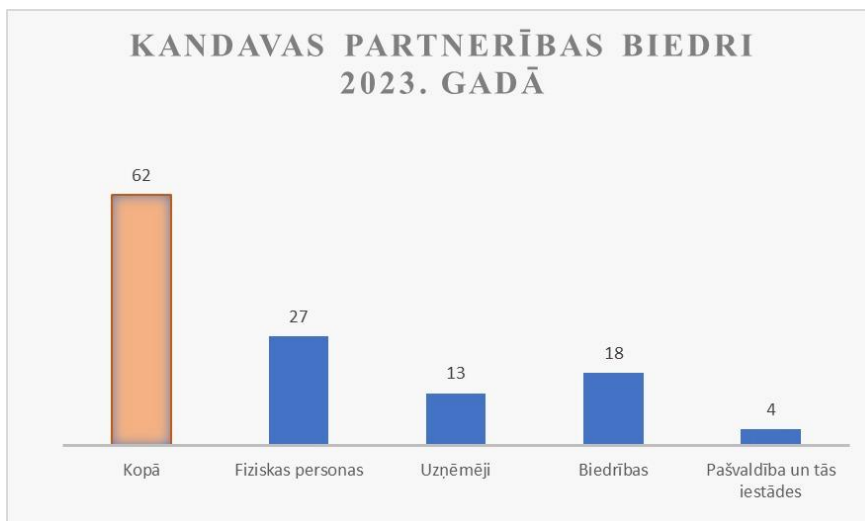
1.2. Partnerības principa nodrošināšana

Teritoriālā pārstāvniecība. Kandavas Partnerība darbojas daļā no Tukuma novada. Kopumā Kandavas Partnerības darbības teritorijā ir 12 administratīvi teritoriālās vienības. Biedru skaits Kandavas Partnerībā 2023.gadā ir 62 biedri, kuri pārstāv pašvaldību, nevalstiskās organizācijas, uzņēmējus un fiziskās personas. Biedru skaita sadalījumā teritorija ir pārstāvēta vienlīdzīgi - ievēlot Kandavas Partnerības lēmēj institūciju – Padomi, tika ņemts vērā, lai pārstāvniecība būtu no katras teritoriālās vienības. Padomē tika ievēlēti 17 padomes locekļi.

Mērķa grupu pārstāvniecība. Kandavas Partnerības augstākā lēmēj institūcija ir biedru Kopsapulce, kas ievēl Kandavas Partnerības Padomi un padomes priekšsēdētāju. Kandavas

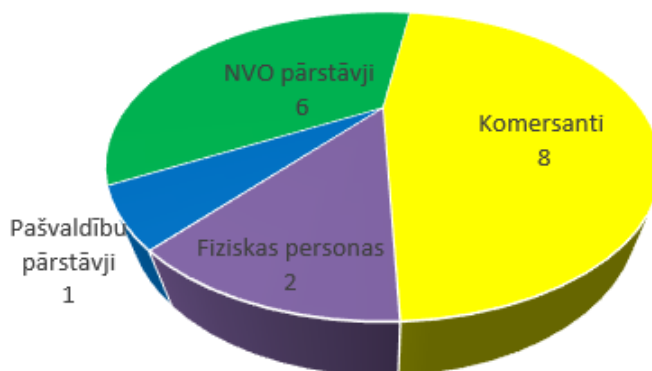
Partnerības Padome ir konsultatīvā lēmēj institūcija, kurā 2023.gadā no visiem Kandavas Partnerības biedriem ir viens pašvaldības pārstāvis, 6 - biedrību pārstāvji, 8 - uzņēmēji un 2 fiziskas personas.

Kopā Kandavas Partnerībā uz SVVA stratēģijas izstrādes brīdi ir 62 biedri (skatīt 4.attēlu).



4.attēls. Kandavas Partnerības biedru struktūra

Ievēlot Padomi, tiek ņemts vērā tas, lai no katras pārstāvētās interešu grupas (pašvaldība un tās iestādes, uzņēmēji, nevalstiskās organizācijas, fiziskas personas) Padomē tiktu ievēlēts atbilstošs skaits pārstāvju un īpašu uzmanību vēršot uz to, lai Padomē ir pārstāvētas lauku sieviešu, jauniešu un lauksaimnieku intereses, kā arī, lai kādas grupas intereses netiktu pārstāvētas vairāk par 49%. Tādēļ Kandavas Partnerības Padomes sastāvā ir gan nevalstiskajām organizācijām (NVO), gan komersantu, gan fizisku personu, gan pašvaldības pārstāvji (skatīt 5.attēlu).



5.attēls. Kandavas Partnerības Padomes sastāvs 2023.gadā (pārstāvēto interešu grupu sastāvs)

Ekonomiskā pārstāvniecība. Kandavas Partnerības darbības teritorijā viena no galvenajām uzņēmējdarbības nozarēm ir lauksaimniecība un lauksaimniecības produktu pārstrāde. Arī Kandavas Partnerības Padomē daļa no ievēlētajiem pārstāvjiem darbojas dažādās lauksaimniecības jomās vai ar to saistītajās jomās.

Vietējās varas pārstāvniecība. SVVA stratēģijas ieviešana skars vienas pašvaldības teritoriju - daļu Tukuma novada un šīs pašvaldības pārstāvis ir Kandavas Partnerības Padomes sastāvā.

1.3. Teritorijas stipro un vājo pušu, iespēju un draudu izvērtējums (SVID)

Kandavas Partnerības darbības teritorijas izvērtējums attiecībā uz stiprajām un vājajām pusēm, iespējām un draudiem ir būtisks solis, lai saprastu teritorijas potenciālu un tās attīstības virzienus. Tas kalpo par pamatu stratēģiju izstrādei, kas veicina teritorijas labklājību, ekonomisko attīstību un sabiedrības izaugsmi.

SVID analīze izstrādāta, balstoties uz tikšanās reizēm ar iedzīvotājiem ietvaros 11 pagastos un Kandavas pilsētā 2023.gada martā un aprīlī, kad katrā teritoriālajā vienībā tika veikta gan SVID analīze, gan iedzīvotāju vajadzību noteikšana. Apkopojot iegūto SVID informāciju par katru teritoriālo vienību un balstoties uz SVVA stratēģijā izanalizētajiem datiem, ir izveidota Kandavas Partnerības darbības teritorijas SVID analīze – 9.tabula

9.tabula

Kandavas Partnerības darbības teritorijas SVID analīze

Stiprās puses	Ko tas nozīmē?	Kā to izmantot?
Esošie dabas resursi un kultūrvēsturiskais mantojums, ainaviskā vērtība	Labi resursi teritorijas attīstībai un tūristu piesaistei	Tūrisma uzņēmējdarbības attīstībai
Sabiedrība ar bagātīgu kultūru un tradīcijām	Iedzīvotāji veicina kultūrvides daudzveidību un identitātes stiprināšanu	Uzņēmējdarbības un pašdarbības kolektīvu attīstībai
Attīstīta kultūras un sporta dzīve	Ir pieejama sporta un kultūras infrastruktūra	Veselīga dzīvesveida un kultūras tradīciju saglabāšana, popularizēšana un pilnveidošana
Plašs ceļu tīkls	Veicina ekonomisko darbību, tūrisma un sadarbību ar citām teritorijām	Izmantot plašo ceļu tīklu, lai piesaistītu un izvēlēties partnerības teritoriju kā patstāvīgo dzīvesvietu un uzsāktu savu uzņēmējdarbību. Plašais ceļu tīkls dod iespēju tūrisma objektu pieejamībai
Ģeogrāfiski laba atrašanās vieta	Teritoriju šķērso valsts nozīmes autoceļš un vairāki reģionālas nozīmes autoceļi,	Tūrisma un uzņēmējdarbības attīstībai, nodrošināta iedzīvotāju nokļūšana jebkurā

	kā arī teritorija ir ainaviski pievilcīga	Kandavas Partnerības darbības teritorijas vietā
Iedzīvotāji	Iedzīvotāji ir spēcīgs resurss, kas nodrošina teritorijas attīstību, veido kopīgu identitāti, vērtības un tradīcijas	Nodrošināt šiem aktīvajiem iedzīvotājiem apstākļus aktīvai darbībai un radošai izpaušmei, kā arī attīstīt infrastruktūru un sakārtotu vidi šo iedzīvotāju piesaistei teritorijā
Esošie uzņēmēji	Uzņēmēji nodrošina darbavietas un vietējās teritorijas attīstību	Nodrošināt apstākļus uzņēmējdarbībai, kā arī attīstīt infrastruktūru un sakārtotu vidi esošo uzņēmēju darbības turpināšanai un jaunu piesaistei teritorijā
Attīstīta tūrisma vide	Esošie dabas resursi, ainaviskā vērtība un kultūrvēsturiskais mantojums ir pievilcīga vide tūrisma attīstībai	Sekmēt infrastruktūras un uzņēmējs vides attīstību
Vājās puses	Ko tas nozīmē?	Kā novērst vai samazināt to ietekmi?
Nolietota autoceļu infrastruktūra, gājēju ceļu neesamība	Tas ietekmē sabiedrisko transportu, ceļu tīklu, inženierkomunikāciju sistēmas un citus būtiskus infrastruktūras elementus. Tas var radīt grūtības iedzīvotājiem, uzņēmumiem un tūristiem, samazināt ekonomisko potenciālu un izraisīt neērtības ikdienas dzīvē	Sniegt atbalstu uzņēmējiem, vietējiem iedzīvotājiem un sabiedrībai kopumā infrastruktūras uzlabošanai un attīstībai
Darba vietu trūkums	Tas ierobežo vietējo iedzīvotāju nodarbinātības iespējas un rada atkarību no citām teritorijām, veicina iedzīvotāju aizplūšanu no teritorijas	Veicināt uzņēmējdarbības un infrastruktūras attīstību
Nav attīstīta rūpniecība	Tas kavē darba vietu izveidi un līdz ar to iedzīvotāju piesaisti teritorijai. Savukārt tas bremzē teritorijas attīstību kopumā.	Uzlabot infrastruktūru un attīstīt dzīvojamo fondu, piesaistot darbiniekus un līdz ar to nozīmīgu resursu uzņēmumu attīstībai
Ierobežots dzīvojamais fonds	Tas rada darbinieku trūkumu lielu uzņēmumu izveidei. Tādējādi trūkst rūpniecisko	Attīstot infrastruktūru un uzņēmējdarbību, tiks

	uzņēmumu, kas veidotu jaunas darba vietas un veicinātu vietējo ekonomiku.	veicināta dzīvojamā fonda attīstība teritorijā
Autoceļu (grants seguma) sliktais stāvoklis	Kavē ekonomisko un sociālo teritorijas attīstību	Attīstot uzņēmējdarbību, veicināt teritorijas kopējo ekonomisko aktivitāti, kas arī valstiskā līmenī caur nodokļu politiku veicinās ceļu infrastruktūras uzlabošanu
Pagastos maz attīstīta uzņēmējdarbība pakalpojumu sfērā, tajā skaitā ārstu un pasta pakalpojumu trūkums	Ierobežo pieejamību dažādiem pakalpojumiem, tai skaitā veselības aprūpei un pasta pakalpojumiem. Tas mazina teritorijas kopējo pievilcību un līdz ar to apdzīvotību.	Veicināt uzņēmējdarbības attīstību pakalpojumu sfērā, īpaši atbalstot ārstu prakšu atjaunošanu vai izveidi.
Neaktīvi iedzīvotāji	Daļa iedzīvotāju ir zaudējuši ticību izaugsmes iespējai un lauku vides attīstībai. Līdz ar to daļa iedzīvotāju aizplūst no laukiem un nepiedalās vietējās kopienas dzīvē.	Dot iespēju aktīvi līdzdarboties sabiedriskajās aktivitātēs, piedalīties apmācību projektos, iesaistīties vietējās kopienas dzīvē.
Slikta sabiedriskā autobusa satiksme uz novada centru un Rīgu	Ierobežota iedzīvotāju mobilitāte, kas rada iedzīvotāju skaita samazinājumu teritorijā.	Piesaistīt iedzīvotājus teritorijai, jo lielāks iedzīvotāju skaits teritorijā veicina arī sabiedriskā transporta maršrutu izveidi (būs iedzīvotāji, brauks autobusi).
Iedzīvotāju skaita samazināšanās	Tas rada ekonomiskās un sociālās problēmas jau šobrīd.	Attīstīt uzņēmējdarbību, sociālo vidi, infrastruktūru, drošību, veicināt kopienu aktivitātes, attīstīt dzīvojamo fondu.
Atsevišķos pagastos dažādu sabiedrisko aktivitāšu norises vietu trūkums (piemēram, estrādes, sporta laukumi)	Veicina iedzīvotāju kūtumu, neapmierinātību ar sociālo vidi, līdz ar to iedzīvotāju aizplūšanu no teritorijas.	Veicināt sporta un kultūrvides infrastruktūras attīstību.
Nesakopti īpašumi	Nepievilcīga vide gan iedzīvotājiem, gan tūristiem.	Veicināt vietu sakārtošanu un izveidi tūrisma, uzņēmējdarbības, pakalpojumu un sabiedrisko aktivitāšu īstenošanai.
Stāvlaukumu trūkums	Ierobežo uzņēmējdarbības, kultūras, sporta un tūrisma attīstību, jo droša auto novietošana jebkurā	Veicināt infrastruktūras attīstību.

	pasākumā vai darba laikā ir nozīmīgs sabiedrības kopējās drošības aspekts	
Iespējas	Ko tas nozīmē?	Kā to izmantot vai attīstīt?
Ir iestrādes tūrisma nozares attīstībai un teritorijas atpazīstamības veicināšanai	Teritorija var izmantot savus dabas resursus un kultūrvēsturisko mantojumu, lai attīstītu tūrisma nozari un savas teritorijas atpazīstamību.	Tas ietver veiksmīgu mārketinga un reklāmas kampaņu īstenošanu, tūrisma infrastruktūras uzlabošanu, jaunu tūrisma produktu un pieredzes izveidi, kā arī sadarbību ar tūrisma nozares dalībniekiem.
Ir pieredze un iestrādes kultūras un sporta dzīves attīstībai	Tas veicina iedzīvotāju iesaistīšanos sabiedriskajās aktivitātēs, veido kopības sajūtu un veicina teritorijas tēla un identitātes veidošanu	Nodrošinot dažādus kultūras pasākumus, festivālus, sporta sacensības un infrastruktūras atjaunošanu.
Pieejama infrastruktūra, kurai nepieciešama uzlabošana un attīstība	Tas var radīt labvēlīgu uzņēmējdarbības vidi, nodrošināt labāku piekļuvi daudzveidīgajiem teritorijas resursiem un tirgiem, teritorija varētu piesaistīt jaunas investīcijas un veicināt inovācijas un nodarbinātību.	Esošās infrastruktūras atjaunošana, pārbūve un modernizēšana.
Potenciāls uzņēmējdarbības vides attīstībai	Esošie dabas un kultūrvēsturiskie resursi, kā arī ģeogrāfiskais stāvoklis, ceļu tīkls un vietējās tradīcijas var veicināt teritorijas attīstību.	Veicināt uzņēmējdarbības attīstību teritorijā.
Klientu esamība pakalpojumu un ražošanas sfēras attīstībai	Šobrīd vēl teritorijā ir iedzīvotāji, kas potenciāli ir klienti un darbaspēks.	Palīdzēt attīstīt jaunu un veicināt esošo uzņēmumu attīstību.
Iedzīvotāju interešu grupu esamība	Šobrīd teritorijā Uzņēmumu reģistrā ir reģistrētas virs 200 NVO un darbojas daudz oficiāli neregistrētas interešu kopas, kā arī ir aktīvas vietējās kopienas.	Veicināt iedzīvotāju interešu grupu līdzdalību, dažādu vietu izveidi un sabiedrības iesaistīšanos teritorijas attīstībā.
Ir objekti un teritorijas, kuriem nepieciešama sakopšana	Šis uzskatāms kā potenciāls uzņēmējdarbības attīstībai un pievilcīgas vides radīšanai kā iedzīvotājiem, tā arī tūristiem.	Palīdzēt attīstīt jaunu un veicināt esošo objektu un teritoriju sakopšanu.
Ir vides resursi un attīstīta lauksaimnieciskā ražošana	Tas ļauj īstenot zaļās industrijas pieeju ražošanas attīstībā	Veicināt bezatlikumu tehnoloģiju ieviešanu uzņēmumos, kā arī izmantot

		atjaunojamus resursus ražošanā un citus zaļās industrijas risinājumus.
Draudi	Ko tas nozīmē?	Kā to novērst vai mazināt?
Sabiedrības novecošanās	Tas rada darbaspēka samazināšanos, un sabiedrības veselības aprūpes pieprasījuma pieaugumu.	Piesaistot jauniešus teritorijai un veicinot uzņēmējdarbības un sociālās vides attīstību.
Esošās uzņēmējdarbības pārtraukšana	Vāji attīstīta uzņēmējdarbības vide un tirgus.	Veicināt uzņēmējdarbības attīstību un virzīt produkciju ārpus Kandavas Partnerības darbības teritorijas, t.sk. eksportēt.
Iedzīvotāju zemā maksātspēja	Tas ierobežo patēriņu, investīcijas un uzņēmējdarbības attīstību teritorijā. Tā veicina ekonomisko nevienlīdzību un nabadzības pieaugumu.	Attīstīt uzņēmējdarbību.
Dažādu ierobežojumu dēļ, nevar attīstīt tūrismu un uzņēmējdarbību	Dažādi birokrātiski šķēršļi un noteikumi bieži vien traucē efektīvu un ātru uzņēmējdarbības attīstību.	Veicināt iedzīvotāju līdzdalību dažādos izglītojošos pasākumos.
Nepietiekošs ārstu skaits kopumā, trūkst jauno ārstu	Medicīnas pakalpojumi un ārstu trūkums pagastos, var radīt situāciju, kurā iedzīvotāji nespēj saņemt pienācīgu veselības aprūpi, kas ietekmē iedzīvotājus kopumā, t.sk. jaunās paaudzes piesaisti laukiem, jo ārsta prakses esamība liecina par teritorijā pieejamo pakalpojumu grozu.	Veicināt ārstu prakšu izveidi vai esošo atjaunošanu.

1.4 Teritorijas attīstības vajadzību identificēšana un potenciāls

Apzinot esošo situāciju un uz klausot iedzīvotāju vēlmes, Kandavas Partnerības darbības teritorijā organizētajās iedzīvotāju sanāksmēs ir identificētas galvenās vajadzības, kas detalizēti pa pagastiem fiksētas 1. pielikumā, bet tās tematiski sadalās sekojoši:

Uzņēmējdarbības veicināšana

- Pakalpojumu nozares attīstība, t.sk. medicīnas
- Ražošanas uzņēmumu izveide un attīstība
- Mājražošanas uzņēmumu izveide un attīstība
- Zaļās industrijas attīstīšana

- Ēku atjaunošana un pārbūve tūrisma pakalpojumu izveidei, kempingu izveide
- Mārketinga risinājumi

Sabiedrības dzīves telpas uzlabošana

Vietējai kopienai nozīmīgu vietu un objektu t.sk. dabas un kultūrvēsturiskā mantojuma objektu, izveide, uzlabošana un labiekārtošana, kā arī sabiedrisko aktivitāšu dažādošana:

- Infrastruktūras uzlabošana
- Sabiedrības drošības uzlabošana, piemēram, apgaismojums, videonovērošanas sistēmas, drošas gājēju pārejas
- Kultūras telpas izveide un attīstība
- Jauniešu iniciatīvu veicināšana
- Vides pieejamības nodrošināšana
- Brīvā laika pavadīšanas iespēju dažādošana un nodrošināšana
- Rekreācijas objektu izveide un pilnveidošana
- Kopienų koprades un kopstrādes telpu izveide
- Brīvprātīgo ugunsdzēsēju biedrību darbības veicināšana
- Vides aizsardzības un “zaļo” risinājumu aktivitātes
- Kapsētu digitalizācija un infrastruktūras uzlabošana
- Teritorijas vizuālā tēla veidošana - vides objekti, informatīvie stendi, norādes, u.c.

Izglītojošie pasākumi - radošas un izglītojošas apmācības/lekcijas, festivāli, pieredzes apmaiņas pasākumi, nometnes.

Starpvalstu un starpteritoriālā sadarbība

- Ar infrastruktūras attīstību, pētniecību, kultūru, sportu un izglītību saistīta sadarbība, lai veicinātu vietējās teritorijas attīstību
- Starpvalstu uzņēmējdarbības veicināšanā, tajā skaitā mārketingā
- Amatniecības nozares atpazīstamības un pieredzes veicināšanas
- Tuvējo teritoriju sadarbības veicināšana, piemēram, izglītojošie pasākumi

1.5. Starpteritoriālās un starpvalstu sadarbības vajadzību novērtējums

Esošie starptautiskie sadarbības partneri. Kandavas Partnerības darbības teritorijas iedzīvotāji. apmeklējot citu valstu VRG, gūst pieredzi un iedvesmu projektu īstenošanā, kā arī tādējādi veicinām izglītojošo darbu sabiedrībā par VRG aktivitātēm kopumā un popularizējam Kandavas Partnerību un LEADER pieeju teritorijas attīstībai. Kandavas Partnerībai ir noslēgti starptautiskie sadarbības līgumi ar trīs partnerībām no Eiropas Savienības: 2007.gadā ar Joniškų rajona partnerību no Lietuvas, 2010.gadā ar “Sejnenszczyzna” un “Nasza Suwalszczyzna” no Polijas. Sadarbības līgumi noslēgti par kopēju pasākumu, diskusiju organizēšanu, par pieredzes apmaiņu interesējošās jomās, par kopēju projektu īstenošanu. Iepriekšējā plānošanas periodā ar

šīm partnerībām sadarbības projekti LEADER programmas ietvaros netika īstenoti, bet abpusēji ir organizētas pieredzes apmaiņas un konferences. Tāpat Kandavas Partnerība ir ieguvusi draugus citu Eiropas valstu partnerībās: Igaunijā, Čehijā, Austrijā, Slovākijā, Bulgārijā, Grieķijā un Itālijā, kas varētu būt potenciālie sadarbības partneri un vārdiski ir piekrituši veidot kopējus projektus, bet pagaidām sadarbības līgumi vēl nav noslēgti. Uzņēmējdarbības veicināšanai šajā SVVA stratēģijas īstenošanas periodā ir plānots īstenot starptautiskos sadarbības projektus, lai veicinātu jaunu ideju rašanos un projektu īstenošanu uzņēmējdarbībā un vietējo kopienu attīstībā.

Iespējamie sadarbības virzieni un teritorijas: Potenciālie starptautiskie sadarbības partneri varētu būt augstākminētie un citi, kuriem interesē vietējās uzņēmējdarbības un amatniecības attīstība, mārketinga un kultūrvēsturiskā mantojuma saglabāšana un popularizēšana, kā arī citas teritorijai nozīmīgas aktivitātes. Latvijā savstarpējus sadarbības projektus var īstenot ar citām VRG un NVO u.c. organizācijām, ar kurām sakrīt vērtības un ir kopīga attīstības vīzija. Iespējamie sadarbības virzieni šajā plānošanas periodā: tūrisma attīstības iespēju veicināšana, vietējo produktu un pakalpojumu virzīšana tirgū, uzņēmējdarbības attīstība, kultūrvēsturiskā mantojuma vērtību saglabāšana un tradīciju iepazīšana un citi.

2. Stratēģiskā daļa

2.1. Vīzija un stratēģiskie mērķi

Vīzija: Kandavas Partnerības ir interesi rosinoša teritorija, kas nodrošina kvalitatīvu un daudzveidīgu dzīves telpu saviem iedzīvotājiem un viesiem.

- Interesi rosinoša – aktīvi un atraktīvi cilvēki un vietas
- Kvalitatīva dzīves telpa – darba un atpūtas vides nodrošinājums, attīstīta uzņēmējdarbības vide, nodrošināti medicīniskie pakalpojumi, kvalitatīvs ceļu tīkls, dzīvesvietas nodrošinājums
- Daudzveidīga dzīves telpa – dažādu sabiedrisko aktivitāšu nodrošinājums, teritorijas atpazīstamība

Prioritārais mērķis ir Kandavas Partnerības lauku teritorijas attīstība, kā arī uzņēmējdarbības un sabiedrības dzīves telpas uzlabošana Kandavas Partnerības darbības teritorijā, aktivizējot uzņēmējus un nevalstiskās organizācijas.

Ir izvirzīti divi stratēģiskie mērķi:

- M1 – Uzņēmējdarbības veicināšana
- M2 – Sabiedrības dzīves telpas uzlabošana

Starpteritoriālās un starpvalstu sadarbības virzieni

Vietējās uzņēmējdarbības un amatniecības attīstība, mārketinga un kultūrvēsturiskā mantojuma saglabāšana un popularizēšana, kā arī citas teritorijai nozīmīgas aktivitātes. Rīcības atbalsta pretendenti ir tikai vietējā rīcības grupa.

2.2. Sasniedzamie rezultāti

SVVA stratēģijas īstenošanas sekmes būs vērojamas teritorijas attīstībā un to raksturos īstenoto projektu skaits un teritorijas pārklājums, kur tiek īstenota LEADER pieeja (6. tabula).

10. tabula

SVVA stratēģijas īstenošanas rezultatīvie rādītāji

līdz 2025. un 2027. gadam

Nr. p. k.	Mērķis	Rezultātu rādītājs	Bāzes vērtība (2023. gads)	Līdz 2025. gadam	Līdz 2027. gadam
1.	M1 – Uzņēmējdarbības veicināšana	izveidoti jauni uzņēmumi vai atbalstīti esoši uzņēmumi	0	10	18
2.	M1 – Uzņēmējdarbības veicināšana	teritorijas pārklājums ar apstiprinātajiem projektiem	0	40% no teritoriālajām vienībām	58% no teritoriālajām vienībām

Nr. p. k.	Mērķis	Rezultātu rādītājs	Bāzes vērtība (2023. gads)	Līdz gadam 2025.	Līdz gadam 2027.
3.	M2 – Sabiedrības dzīves telpas uzlabošana	Uzlaboti vai izveidoti objekti vai pakalpojumi	0	7	10
4.	M2 – Sabiedrības dzīves telpas uzlabošana	Atbalstītas sabiedriskās organizācijas vai interesešu kopas (piemēram amatiermākslas kolektīvi)	0	8	14
5.	M2 – Sabiedrības dzīves telpas uzlabošana	teritorijas pārklājums ar apstiprinātajiem projektiem	0	60% no teritoriālajām vienībām	83% no teritoriālajām vienībām

2.3. Inovatīvo risinājumu identificēšana

Inovatīvo risinājumu identificēšanas process ietver jaunu, radošu un efektīvu ideju un pieeju meklēšanu, kas varētu veicināt teritorijas attīstību un novērst tās problēmas. Inovatīvie risinājumi Kandavas Partnerības izpratnē ir tādu tehnoloģisku procesu vai pakalpojumu uzlabošanas vai jaunu ieviešana, kas sevī ietver šobrīd teritorijā neesošu vai nezināmu procesu vai pakalpojumu.

Inovācijas var ietvert šādas darbības:

- Tehnoloģiju un digitālo inovāciju izmantošana: Tehnoloģiju un digitālo risinājumu attīstība var būt svarīgs inovāciju veicinātājs. Tas ietver digitālo infrastruktūru attīstību, digitālo pakalpojumu ieviešanu un jaunāko tehnoloģiju pielietojumu teritorijas izaugsmes veicināšanai;
- Energoefektīvu risinājumu ieviešana, izņemot saules paneļus un vēja enerģijas ražošanu, lai samazinātu atkarību no fosilajiem kurināmajiem un samazinātu enerģijas izmaksas;
- Iespējami arī citi inovatīvi risinājumi.

3. Rīcības plāns

3.1. Rīcības plāns 2023.-2027. gadam Kopējās lauksaimniecības politikas stratēģiskā plāna 2023.–2027. gadam intervencē “Darbību īstenošana saskaņā ar sabiedrības virzītās vietējās attīstības stratēģiju, tostarp sadarbības aktivitātes un to sagatavošana” (turpmāk – Stratēģiskā plāna intervence) finansējuma sadalījumam pa rīcībām

11.tabula

Rīcības Nr.	Rīcība	Stratēģiskā plāna intervences aktivitāte	Maksimālā attiecināmo izmaksu summa vienam projektam (euro)	Maksimālā atbalsta intensitāte (%)	Īstenošanas kārtas (izsludināšanas princips)	Iznākuma rādītāji
M1 – Uzņēmējdarbības veicināšana						
R1	Uzņēmējdarbība	Vietējās ekonomikas stiprināšanas iniciatīvas	100 000 (būvniecībai) 50 000 (pārējās aktivitātes, izņemot būvniecību)	60/65/75	atklāts projektu iesniegumu konkurss kārtās	Īstenoti projekti – 15; atbalsta saņēmēju skaits – 10
R2	Lauku biļete		15 000	60 /65/ 75	atklāts projektu iesniegumu konkurss kārtās	Īstenoti projekti -3
M2 – Sabiedrības dzīves telpas uzlabošana						
R3	Sabiedrības iniciatīvu veicināšana	Kopienų spēcinošas un vietas attīstību	25 000	70//80/ 90	atklāts projektu iesniegumu konkurss kārtās	Īstenoti projekti – 12

Rīcības Nr.	Rīcība	Stratēģiskā plāna intervences aktivitāte	Maksimālā attiecināmo izmaksu summa vienam projektam (euro)	Maksimālā atbalsta intensitāte (%)	Īstenošanas kārtas (izsludināšanas princips)	Iznākuma rādītāji
R4	Teritorijas sakārtošana	sekmējošas iniciatīvas	40 000	70/80/ 90	atklāts projektu iesniegumu konkurss kārtās	Īstenoti projekti – 12; sakārtoti 8 objekti
R5	Jauniešu iniciatīvas		6 000	100	atklāts projektu iesniegumu konkurss kārtās	Īstenoti projekti – 2; vietas, kur īstenošanas aktivitātes – 2
R6	Izglītojošie pasākumi		5 000	70/90	atklāts projektu iesniegumu konkurss kārtās	Īstenoti projekti – 2; reģistrēto dalībnieku skaits – 30
R7	Starptautiskie un starpteritoriālie sadarbības projekti		50000	100	ierobežota projektu atlases kārtā	Īstenoti projekti – 2; iesaistīto uzņēmēju skaits – 5

3.1.1. Kritēriju apraksts atbalsta intensitātes noteikšanai rīcībām ar atbalsta gradācijām

Kritēriju apraksts un atbalsta intensitātes pamatojumi balstīti dažādos rīcībpolitikas dokumentos – galvenokārt pamatojamies uz Latvijas Nacionālas attīstības plānu 2021. – 2027. gadiem, kur Latvija 2030 noteiktā nacionālo interešu telpa ir lauku attīstības telpa, uzsverot, ka nevienlīdzība starp Rīgu un pārējiem Latvijas reģioniem pieaug, īpaši būtiskas ir ekonomiskās atšķirības, kas saistītas gan ar ienākumu nevienlīdzību, gan ar mājokļu pieejamības jautājumiem, tāpat ļoti nozīmīgas atšķirības ir arī reģionu ietvaros starp pilsētu un lauku teritorijām.

12.tabula

N.p.k.	Kritērijs	Atbalsta intensitāte %
R1 Uzņēmējdarbība un R2 Lauku biļete		
1.	<ul style="list-style-type: none"> Projekts tiek īstenots teritorijā, kurā iedzīvotāju blīvums ir lielāks par 15 iedzīvotājiem uz km² 	55
2.	<ul style="list-style-type: none"> Projekts tiek īstenots teritorijā, kurā iedzīvotāju blīvums mazāks par 15 iedzīvotājiem uz km² 	60
3.	<ul style="list-style-type: none"> Vismaz 70 % no projekta budžeta paredzēti: <ul style="list-style-type: none"> zaļās industrijas jomā* aprites ekonomikas jomā pakalpojumiem izglītības, sociālajā jomā neienesīgām investīcijām, kas paredzētas kvalitatīvu darba apstākļu uzlabošanai vai darbinieku produktivitātes kāpināšanai 	65
	<ul style="list-style-type: none"> 100% projekta budžets paredzēts pakalpojumam lauku teritorijā veselības jomā 	75
4.	<ul style="list-style-type: none"> Iesniedzējs atbilst kritērijam saskaņā ar atbalsta piešķiršanas reglamentējošiem normatīviem aktiem “Gados jauns lauksaimnieks” vai “Mazā lauku saimniecība” 	75
R3 Sabiedrības iniciatīvu veicināšana un R4 Teritorijas sakārtošana		
1.	<ul style="list-style-type: none"> Projekts infrastruktūras sakārtošanai vai sabiedrisko aktivitāšu nodrošināšanai tiek īstenots ciemu un pilsētas teritorijās 	80
2.	<ul style="list-style-type: none"> Sabiedrības drošību veicinošs projekts tiek īstenots ciemu un pilsētas teritorijās⁴ 	80
3.	<ul style="list-style-type: none"> Projekts tiek īstenots baznīcās un citos kultūrvēsturiskos un dabas objektos 	90
R6 Izglītojošie pasākumi		
1.	<ul style="list-style-type: none"> Ja izglītojošais pasākums vismaz 70% apjomā no projekta budžeta ir par veselības veicināšanas, zaļā kursa tēmu (piemēram, energoefektivitātes paaugstināšana mājāsaimniecībā vai uzņēmumā, oglekļa piesaiste, 	90

⁴ <https://likumi.lv/ta/id/315654-administrativo-teritoriju-un-apdzivoto-vietu-likums>

	bioloģiskās daudzveidības saglabāšana vai palielināšana, augsnes auglības palielināšana, u.c.), aprites ekonomiku, digitālo prasmju, finanšu prasības un uzņēmējdarbības veicināšanu	
--	--	--

* Zaļās industrijas joma – tā ir joma, kurā darbības ir vērstas uz ekonomisko izaugsmi, ilgtspējīgām un videi draudzīgām praksēm, samazinot negatīvo ietekmi uz vidi un veicot pasākumus, lai nodrošinātu ilgtspējīgu resursu izmantošanu, kā arī panākot līdzsvaru starp ekonomisko izaugsmi, vides aizsardzību un sociālo labklājību, ievērojot ilgtspējīgas prakses un politikas. Zaļā industrija ir svarīga, lai risinātu vides problēmas un uzlabotu cilvēku dzīves kvalitāti, mazinot negatīvo ietekmi uz vidi.

3.2. Cita ārējā finansējuma nepieciešamība un piesaistīšanas novērtējums

Lai sekmētu SVVA stratēģijas īstenošanu, tiks meklēti citi finanšu avoti un to piesaistes iespējas atbilstoši SVVA stratēģijas prioritārajam mērķim. Rīcības un sasniedzamie rādītāji būs atkarīgi no tā brīža vajadzībām un aktualitātēm, kā arī izsludināto projektu konkursu nosacījumiem un tematiskā tvēruma.

4.Sabiedrības virzītas vietējās attīstības stratēģijas īstenošana un novērtēšana, neietver projektu vērtēšanas kritērijus

4.1. Vietējās rīcības grupas informācijas tīklu veidošanas apraksts un sadarbības nodrošināšana ar dažādām tās darbības teritorijā esošajām organizācijām

Kandavas Partnerības darbības teritorijā dzīvojošiem iedzīvotājiem var nodrošināt informāciju par SVVA stratēģijas īstenošanas pasākumiem (ņemot vērā pasākuma veidu, tiek izvēlēts attiecīgais informēšanas veids) šādos veidos :

- Interneta mājas lapā www.kandavaspartneriba.lv;
- Sociālajos tīklos - piemēram, Kandavas Partnerības Facebook kontā;
- Pašvaldību mājas lapās: www.kandava.lv; www.tukums.lv; www.jaunpils.lv;
- Publikācijās laikrakstos: „Neatkarīgās Tukuma Ziņas”, “Tukuma Novada Vēstis”;
- Informācijas izvietošana uz ziņojumu stendiem pagastos;
- Informācijas nosūtīšana uz interesi izrādījušo personu e-pastiem;
- Informācijas sniegšana organizētajos semināros, apmācībās;
- Konsultāciju un informācijas sniegšana;
- Informatīvu bukletu, ziņu lapu, kalendāru izdošana;
- Televīzijas sižetu veidošana;
- Personīgi uzrunājot.

Svarīgi tiešie informācijas izplatītāji ir 17 Padomes locekļi, kuri katrs pārstāv kādu administratīvi teritoriālo vienību un līdz ar to informācija tiek nodota pa visu Kandavas Partnerības teritoriju.

Tāpat Kandavas Partnerība turpinās nodot informāciju caur pieredzes apmaiņas pasākumu organizēšanu Latvijas teritorijā un ES valstīs, lai sniegtu atbalstu potenciālajiem projektu iesniedzējiem projektu ideju radīšanā un projektu izstrādāšanā.

4.2. Papildinātības nodrošināšana ar Eiropas Savienības kohēzijas politikas programmu 2021.–2027.gadam un Eiropas Savienības Atveseļošanās un noturības mehānisma plānu

13.tabula

Eiropas Savienības kohēzijas politikas programmas 2021. – 2027.gadam mērķi un pasākumi

SVAA stratēģiskais mērķis	SVAA stratēģijas rīcība	Papildināšanas pasākums
M1: Uzņēmējdarbības veicināšana	R1: Uzņēmējdarbība R2: Lauku biļete	<p>1.2.prioritāte “Atbalsts uzņēmējdarbībai” 1.2.3. SAM “Atbalsts MVU” 1.2.3.1. pasākums “Veicināt ilgtspējīgu izaugsmi, konkurētspēju un darba vietu radīšanu MVU, tostarp ar produktīvām investīcijām” 1.2.3.6. pasākums “Tūrisma produktu attīstības programma”.</p> <p>2.1. prioritāte “Klimata pārmaiņu mazināšana un pielāgošanās klimata pārmaiņām” 2.1.1. SAM “Energoefektivitātes veicināšana un siltumnīcefekta gāzu emisiju samazināšana” 2.1.1.2. pasākums “AER izmantošana un energoefektivitātes paaugstināšana rūpniecībā un komersantos” 2.1.1.1. pasākums “Notekūdeņu un to dūņu apsaimniekošanas sistēmas attīstība piesārņojuma samazināšanai”</p> <p>2.2.prioritāte “Vides aizsardzība un attīstība” 2.2.2. SAM “Pārejas uz aprites ekonomiku veicināšana” 2.2.2.1. pasākums “Atkritumu šķirošana, pārstrāde un reģenerācija” 2.2.2.2. pasākums “Dalītā atkritumu vākšana”. 2.2.2.4. pasākums “Aprites ekonomikas principu ieviešana” 2.2.3.3. pasākums “Pasākumi bioloģiskās daudzveidības veicināšanai un saglabāšanai”</p> <p>4.1. prioritāte “Veselības veicināšana un aprūpe”, 4.1.1. SAM “Nodrošināt vienlīdzīgu piekļuvi veselības aprūpei un stiprināt veselības sistēmu” 4.1.1.1. pasākums “Ārstniecības iestāžu infrastruktūras attīstība”</p>

SVAA stratēģiskais mērķis	SVAA stratēģijas rīcība	Papildināšanas pasākums
		<p>4.1.1.3. pasākums “Primārās veselības aprūpes lomas stiprināšana, attīstot infrastruktūru”</p> <p>4.2. prioritāte “Izglītība, prasmes un mūžizglītība”</p> <p>4.2.4. SAMS “Veicināt mūžizglītību, jo īpaši piedāvājot elastīgas prasmju pilnveides un pārkvalifikācijas iespējas visiem, ņemot vērā uzņēmējdarbības un digitālās prasmes, labāk prognozējot pārmaiņas un vajadzību pēc jaunām prasmēm, pamatojoties uz darba tirgus vajadzībām, atvieglojot karjeras maiņu un sekmējot profesionālo mobilitāti”</p> <p>4.2.4.1. pasākums “Atbalsts nozaru vajadzībās balstītai pieaugušo izglītībai”</p> <p>5.1. prioritāte “Reģionu līdzsvarota attīstība”</p> <p>5.1.1. SAMS “Vietējās teritorijas integrētās sociālās, ekonomiskās un vides attīstības un kultūras mantojuma, tūrisma un drošības veicināšana pilsētu funkcionālajās teritorijās”</p> <p>5.1.1.1. pasākums “Infrastruktūra uzņēmējdarbības atbalstam”</p> <p>6.1. prioritāte “Pāreja uz klimatneitralitāti”</p> <p>6.1.1. SAM “”Dot reģioniem un cilvēkiem iespēju risināt sociālās, ekonomiskās un vides sekas, ko rada pāreja uz klimatneitralitāti”</p> <p>6.1.1.3. pasākums “Atbalsts uzņēmējdarbībai nepieciešamās publiskās infrastruktūras attīstībai, veicinot pāreju uz klimatneitrālu ekonomiku”</p> <p>6.1.1.4. pasākums “Uzņēmējdarbības “zaļināšanas” un produktu attīstības pasākumi, veicinot energoefektivitātes paaugstināšanu un energoefektīvu tehnoloģiju ieviešanu uzņēmumos”</p> <p>6.1.1.7. pasākums “Eiropas Savienības nozīmes biotopu vai purvu ekosistēmu atjaunošana”</p>
M2: Sabiedrības dzīves telpas uzlabošana	R3: Sabiedrības iniciatīvu veicināšana	<p>4.3. prioritāte “Nodarbinātība un sociālā iekļaušana”</p> <p>4.3.2. SAM “”Kultūras un tūrisma lomas palielināšana ekonomiskajā attīstībā, sociālajā iekļaušanā un sociālajās inovācijās”</p> <p>Pasākuma nosaukums un Nr. nav definēts.</p>

SVAA stratēģiskais mērķis	SVAA stratēģijas rīcība	Papildināšanas pasākums
	R4: Teritorijas sakārtošana	<p>4.3.4. SAM “Skmēt aktīvu iekļaušanu, lai veicinātu vienlīdzīgas iespējas un aktīvu līdzdalību, kā arī uzlabotu nodarbināmību”</p> <p>4.3.4.5. pasākums “Atbalsts pilsoniskās sabiedrības organizāciju izaugsmei, stiprinot līdzdalību publiskās pārvaldes lēmumu pieņemšanas procesos”</p> <p>2.1. prioritāte “Klimata pārmaiņu mazināšana un pielāgošanās klimata pārmaiņām”</p> <p>2.1.1. SAM “Energoefektivitātes veicināšana un siltumnīcefekta gāzu emisiju samazināšana”</p> <p>2.1.1.6. pasākums “Pašvaldību ēku energoefektivitātes paaugstināšana”</p> <p>2.1.3.1. pasākums “Pašvaldību pielāgošanās klimata pārmaiņām”</p> <p>2.1.1.1. pasākums “Notekūdeņu un to dūņu apsaimniekošanas sistēmas attīstība piesārņojuma samazināšanai”</p> <p>2.2.prioritāte “Vides aizsardzība un attīstība”</p> <p>2.2.2. SAM “Pārejas uz aprites ekonomiku veicināšana”</p> <p>2.2.3.3. pasākums “Pasākumi bioloģiskās daudzveidības veicināšanai un saglabāšanai”</p> <p>4.3. prioritāte “Nodarbinātība un sociālā iekļaušana”</p> <p>4.3.2. SAMS “Kultūras un tūrisma lomas palielināšana ekonomiskajā attīstībā, sociālajā iekļaušanā un sociālajās inovācijās”</p> <p>Pasākuma nosaukums un Nr. nav definēts.</p> <p>5.1. prioritāte “Reģionu līdzsvarota attīstība”</p> <p>5.1.1. SAMS “Vietējās teritorijas integrētās sociālās, ekonomiskās un vides attīstības un kultūras mantojuma, tūrisma un drošības veicināšana pilsētu funkcionālajās teritorijās”</p> <p>5.1.1.3. pasākums “Publiskās ārtelpas attīstība”</p> <p>5.1.1.4. pasākums “Viedās pašvaldības”</p> <p>5.1.1.5. pasākums “Unikāla Eiropas mēroga kultūras mantojuma atjaunošana, lai veicinātu to pieejamību, attīstot kultūras pakalpojumus”.</p> <p>5.1.1.6. pasākums “Kultūras mantojuma saglabāšana un jaunu pakalpojumu attīstība”</p>
	R5:	4.3. prioritāte “Nodarbinātība un sociālā iekļaušana”

SVAA stratēģiskais mērķis	SVAA stratēģijas rīcība	Papildināšanas pasākums
	Jauniešu iniciatīvas	<p>4.3.4. SAM “Skmēt aktīvu iekļaušanu, lai veicinātu vienlīdzīgas iespējas un aktīvu līdzdalību, kā arī uzlabotu nodarbinātību”</p> <p>4.3.4.3.pasākums “Pasākumi ģimenes un darba dzīves saskaņošanai”</p> <p>4.3.4.5. pasākums “Atbalsts pilsoniskās sabiedrības organizāciju izaugsmei, stiprinot līdzdalību publiskās pārvaldes lēmumu pieņemšanas procesos”</p> <p>4.3.4.9. pasākums “Sabiedrības saliedēšana, veicinot sabiedrības pašorganizēšanos un paplašinot sadarbības un līdzdarbības prasmes un iespējas”</p>
	R6: Izglītojošie pasākumi	<p>1.2. prioritāte “Atbalsts uzņēmējdarbībai”</p> <p>1.1.2.SAM “Prasmju attīstīšana viedās specializācijas, industriālās pārejas un uzņēmējdarbības veicināšanai”</p> <p>1.1.2.2. pasākums “Uzņēmumu digitālo prasmju attīstība”</p> <p>2.2.prioritāte “Vides aizsardzība un attīstība”</p> <p>2.2.2. SAM “Pārejas uz aprites ekonomiku veicināšana”</p> <p>2.2.2.1. pasākums “Atkritumu šķirošana, pārstrāde un reģenerācija”</p> <p>2.2.2.2. pasākums “Dalītā atkritumu vākšana”.</p> <p>2.2.2.4. pasākums “Aprites ekonomikas principu ieviešana”</p> <p>2.2.3.3. pasākums “Pasākumi bioloģiskās daudzveidības veicināšanai un saglabāšanai”</p> <p>2.2.3.6. pasākums “Gaisa piesārņojumu mazinošu pasākumu īstenošana, uzlabojot mājsaimniecību siltumapgādes sistēmas”</p> <p>4.1. prioritāte “Veselības veicināšana un aprūpe”</p> <p>4.1.2. SAM “Nodrošināt vienlīdzīgu piekļuvi veselības aprūpei un stiprināt veselības sistēmu”</p> <p>4.1.2.2. pasākums “Veselības veicināšanas un slimību profilakses pasākumu īstenošana vietējai sabiedrībai”</p> <p>4.2. prioritāte “Izglītība, prasmes un mūžizglītība”</p> <p>4.2.4. SAMS “Veicināt mūžizglītību, jo īpaši piedāvājot elastīgas prasmju pilnveides un pārkvalifikācijas iespējas visiem, ņemot vērā uzņēmējdarbības un digitālās prasmes, labāk prognozējot pārmaiņas un vajadzību pēc jaunām prasmēm, pamatojoties uz darba tirgus vajadzībām, atvieglojot karjeras maiņu un sekmējot profesionālo mobilitāti”</p>

SVAA stratēģiskais mērķis	SVAA stratēģijas rīcība	Papildināšanas pasākums
		<p>4.2.4.1. pasākums “Atbalsts nozaru vajadzībās balstītai pieaugušo izglītībai”</p> <p>6.1. prioritāte “Pāreja uz klimatneitralitāti”</p> <p>6.1.1. SAM “Dot reģioniem un cilvēkiem iespēju risināt sociālās, ekonomiskās un vides sekas, ko rada pāreja uz klimatneitralitāti”</p> <p>6.1.1.5. pasākums “Nodarbināto prasmju paaugstināšana un atbalsts kvalifikācijas iegūšanai, atbalsts darbaspēka mācībām saskaņā ar uzņēmumu pieprasījumu”</p> <p>6.1.1.7. pasākums “Eiropas Savienības nozīmes biotopu vai purvu ekosistēmu atjaunošana”</p>
	R7: Starptautiskie un starpteritoriālie sadarbības projekti	<p>5.1. prioritāte “Reģionu līdzsvarota attīstība”</p> <p>5.1.1. SAMS “Vietējās teritorijas integrētās sociālās, ekonomiskās un vides attīstības un kultūras mantojuma, tūrisma un drošības veicināšana pilsētu funkcionālajās teritorijās”</p> <p>5.1.1.4. pasākums “Viedās pašvaldības”</p> <p>5.1.1.5. pasākums “Unikāla Eiropas mēroga kultūras mantojuma atjaunošana, lai veicinātu to pieejamību, attīstot kultūras pakalpojumus”.</p> <p>5.1.1.6. pasākums “Kultūras mantojuma saglabāšana un jaunu pakalpojumu attīstība”</p>

14.tabula

Eiropas Savienības un Atvēršanās un noturības mehānisms plāns

SVVA stratēģiskais mērķis	Rīcība	Papildināšanas komponente/pasākums
M1: Uzņēmējdarbības veicināšana	R1: Uzņēmējdarbība R2: Lauku biļete	<p>2 - Digitālā transformācija</p> <p>2.2.1.2.i. Atbalsts procesu digitalizācijai komercdarbībā.</p> <p>2.2.1.3.i. Atbalsts jaunu produktu un pakalpojumu ieviešanai uzņēmējdarbībā.</p> <p>2.3.1.2.i. Uzņēmumu digitālo pamatprasmju attīstība</p> <p>3-Ne vienlīdzības mazināšana</p>

SVVA stratēģiskais mērķis	Rīcība	Papildināšanas komponente/pasākums
		3.1.2.5.i. Bezdarbnieku, darba meklētāju un bezdarba riskam pakļauto iedzīvotāju iesaiste darba tirgū 4 - Veselība 4.1.1.3.i. Atbalsts sekundāro ambulatoro pakalpojumu sniedzēju veselības aprūpes infrastruktūras stiprināšanai
M2: Sabiedrības dzīves telpas uzlabošana	R4: Teritorijas sakārtošana	4 - Veselība 4.1.1.3.i. Atbalsts sekundāro ambulatoro pakalpojumu sniedzēju veselības aprūpes infrastruktūras stiprināšanai
M2: Sabiedrības dzīves telpas uzlabošana	R3: Sabiedrības iniciatīvu veicināšana R5: Jauniešu iniciatīvas R6: Izglītojošie pasākumi	2-Digitālā transformācija 2.3.2.1.i. Digitālās prasmes iedzīvotājiem, t.sk. jauniešiem 3-Nevienlīdzības mazināšana 3.1.2.5.i. Bezdarbnieku, darba meklētāju un bezdarba riskam pakļauto iedzīvotāju iesaiste darba tirgū

4.3. Projektu vērtēšanas kritēriji un kārtība, tostarp interešu konflikta novēršana

Projektu vērtēšanu nodrošina Projektu vērtēšanas komisija, kuru ievēl Padome. Projektu vērtēšana tiek veikta atbilstoši Projektu vērtēšanas nolikumam. Katru projektu vērtē vismaz 5 projektu vērtēšanas komisijas locekļi. Administratīvo aktu (lēmumu) par projekta apstiprināšanu vai noraidīšanu pieņem SVVA padome, kuru ievēl biedrības Padome. Lēmumu paraksta Valdes priekšsēdētājs vai valdes loceklis. SVVA padomes lēmumu projekta iesniedzējs var pārsūdzēt Padomes priekšsēdētājam. Pārsūdzības procesā ar konsultatīvām funkcijām darbojas biedrības Padomes ievēlētā Pārsūdzības komisija.

Projektu vērtēšanas kritēriji tiek izstrādāti, ņemot vērā sekojošus principus atbilstoši SVVA stratēģijai:

- atbilstības princips - vērtēšanas kritēriji vērtē, lai projektu pieteikumos plānotās aktivitātes un mērķi sniedz tiešu ieguldījumu SVVA stratēģijas rīcību un mērķu sasniegšanā;
- vienlīdzības princips - izstrādātie vērtēšanas kritēriji nav diskriminējoši un ir vienlīdzīgi attiecībā pret visiem, kas var pretendēt uz atbalstu;

- ilgtspējas princips - vērtēšanas kritēriji veicina projekta rezultātu saglabāšanu, izmantošanu un attīstību turpmāk;

- papildināmības princips prasa izvēlēties tāds kritērijus, kur projekti uzrāda saikni ar citām iestrādēm, kas jau īstenotas (iesniedzējs ir jau veicis investīcijas) vai arī tiek īstenotas blakus teritorijā (nepieciešamība veidot teritoriāli saistītas investīcijas, lai palielinātu sociālo vai ekonomisko efektu);

- efektivitātes princips - kritēriji vērtēs paredzēto projekta mērķu, aktivitāšu un plānoto ieguldījumu sabalansētību;

- atklātības princips - kritēriji un to vērtējums būs atklāts un pieejams projektu iesniedzējiem, vērtēšanas process tiks nodrošināts caurspīdīgs.

- taisnīguma princips - pret visiem projektu iesniedzējiem tiks ievēroti vienādi vērtēšanas kritēriji un principi, nepieļaujot interešu konflikta riskus.

Projektu vērtēšanas kritēriji pieejami Kandavas Partnerības birojā un mājaslapā www.kandavaspartneriba.lv.

SVVA padomes locekļi ir valsts amatpersonas (attiecas “Likums par interešu konflikta novēršanu valsts amatpersonu darbībā”), kuras, stājoties amatā, iesniedz interešu konflikta deklarāciju. Lēmējinstiūcijas pārstāvim nav atļauts piedalīties projektu vērtēšanas komisijas darbā un lēmuma pieņemšanā tajā SVVA stratēģijas rīcībā un tajā projektu pieņemšanas kārtā, kurā viņš pats vai ar viņu saistītās personas ir iesniegušas projekta iesniegumu. Par interešu konfliktu uzskatām arī tāds apstākļus, kuru dēļ vērtētājs, personīgu motīvu vadīts (-a), varētu būt ieinteresēts(-a) konkursa rezultātos par labu kādam pretendētam un kuri varētu ietekmēt vērtētāja objektivitāti lēmumu pieņemšanā.

Lai izvairītos no interešu konflikta:

- pirms konkrētās projektu konkursa kārtas projektu vērtēšanas Padomes sēdē tiek ievēlēta Projektu vērtēšanas komisija un SVVA padome, balstoties uz interešu konflikta neesamību, aizpildot Interešu konflikta novēršanas deklarācijas veidlapu (2.pielikums);

- Interešu konflikta novēršanas deklarācijas veidlapu aizpilda arī SVVA padomes sēdes protokolists un paraksttiesīgā persona;

- Projektu vērtēšanas komisijas loceklim nav atļauts vērtēt projektu tajā SVVA stratēģijas rīcībā un tajā projektu pieņemšanas kārtā, kurā viņš pats vai ar viņu saistītās personas (saskaņā ar Kandavas Partnerības ētikas kodeksu un likumu “Par nodokļiem un nodevām”) ir iesniegušas projekta iesniegumu;

- SVVA padomes loceklim nav atļauts piedalīties lēmuma pieņemšanā tajā SVVA rīcībā un tajā projektu pieņemšanas kārtā, kurā viņš pats vai ar viņu saistītās personas ir iesniegušas projekta iesniegumu;

- Pārsūdzības komisijas loceklim nav atļauts piedalīties lēmuma pieņemšanā tajā vietējās attīstības stratēģijas rīcībā un tajā projektu pieņemšanas kārtā, kurā viņš pats vai ar viņu saistītās personas ir iesniegušas projekta iesniegumu.

- Projektu vērtēšanu veic atbilstoši kritērijiem, kas noteikti katrai rīcībai. Projektiem, kas ieguvuši vienādu punktu skaitu, tiek piemērots īpašais vērtēšanas kritērijs.

Projektu vērtēšanas komisija izvērtē katru projekta iesniegumu, izmantojot tabulu atbilstoši katras Rīcības vērtēšanas kritērijiem. Katrs komisijas loceklis sagatavo un iesniedz individuālu vērtējumu.

SVVA padome lēmumu par projekta apstiprināšanu vai noraidīšanu pieņem, balstoties uz Projektu vērtēšanas komisijas individuālo vērtējumu kopsavilkumu.

4.4. Sabiedrības virzītas vietējās attīstības stratēģijas īstenošanas uzraudzības un novērtēšanas procedūra

Informāciju, kas nepieciešama stratēģijas ieviešanas rādītāju uzraudzībai un apkopošanai, nodrošina Kandavas Partnerība valde, izmantojot projektu iesniegumos iekļauto informāciju un Lauku atbalsta dienesta elektroniskajā pieteikšanās sistēmā pieejamo informāciju. Par pastāvīgo uzraudzību un periodisko novērtēšanu atbildīgs ir administratīvais vadītājs. Tas organizē stratēģijas īstenošanas darbu, sadala pienākumus, atbild par atskaišu sagatavošanu, informācijas izplatīšanu, aktivizēšanas pasākumu plānošanu un īstenošanu. Padome piedalās kā lēmēj institūcija, kas uzrauga procesu un sniedz ieteikumus izpildinstitūcijai (valdei) Kandavas Partnerības darbības uzlabošanai.

Pastāvīga stratēģijas īstenošanas uzraudzība tiek veikta, uzraugot realizētos projektus – sazinoties ar projektu īstenotājiem un apmeklējot projektu īstenošanas vietas. Projektu īstenošanas uzraudzība nodrošināta ne mazāk kā vienu reizi katram projektam uzraudzības laikā līdz SVVA stratēģijas īstenošanai piešķirtā publiskā finansējuma izlietojumam. Dati par projektiem tiek apkopoti, regulāri tiek analizēta projekta kārtu gaita un rezultāti. Regulāri tiek sekots projektu īstenošanas un pēcu uzraudzības gaitai Lauku atbalsta dienesta Elektroniskajā pieteikšanās sistēmā. Pastāvīgas stratēģijas uzraudzības mērķis ir sekot līdzi stratēģijas īstenošanas procesam, lai vajadzības gadījumā pilnveidotu vai mainītu īstenošanas darbības.

Stratēģijas periodiska novērtēšana tiek veikta ik gadu, sākot ar 2025.gadu, apkopojot SVVA stratēģijas sasniegtos rezultātus un iesniedzot tos Lauku atbalsta dienestā saskaņā ar normatīvo regulējumu. Stratēģijas periodiskās novērtēšanas mērķis ir apkopot un analizēt stratēģijas īstenošanas rādītājus, lai salīdzinātu ar SVVA stratēģijā paredzētajiem rezultātu un iznākuma rādītājiem. Novērtēšanas rezultāti ievietoti arī Kandavas Partnerības mājaslapā. Valde gatavos ikgadējus rādītāju uzraudzības ziņojumus, kurus prezentēs biedrības Padomes sēdē. Plānošanas perioda beigās tiks izvērtēta SVVA stratēģijas ietekme uz teritorijas attīstību.

Īstenojot SVVA stratēģiju, tiks nodrošinātas vienlīdzīgas iespējas visiem projektu iesniedzējiem, tajā skaitā maznodrošinātajiem, cilvēkiem ar funkcionāliem traucējumiem, vecāka gadagājuma cilvēkiem un cilvēkiem ar maziem bērniem, kā arī jauniešiem. SVVA stratēģijas īstenošana balstīta arī uz radošiem, inovatīviem un videi un sabiedrībai draudzīgiem risinājumiem.

Īstenojot SVVA stratēģiju, tiks uzlabots sociālais kapitāls vietējā teritorijā, stiprinot vietējo sadarbību (tīklošanos) starp vietējiem iedzīvotājiem, organizācijām, uzņēmējiem un pašvaldībām, kopīgas vērtības un teritoriālo identitāti. Tiek veidota un stiprināta tīklošanās starp Kandavas Partnerības pārstāvjiem un ārpus tās, iesaistot plašāku sabiedrību (tostarp projektu tiešos un netiešos labuma guvējus), organizēti Kandavas Partnerības teritorijas aktivizēšanas pasākumi un veidoti formālas un neformālas attiecības starp dažādiem dalībniekiem, t.sk. sadarbības projektos īstenojot kopīgas darbības.

4.5. Sabiedrības virzītas vietējās attīstības stratēģijas īstenošanas organizācija

Kandavas Partnerība īsteno SVVA stratēģiju, piesaistot Eiropas lauksaimniecības fonda lauku attīstībai finansējumu.

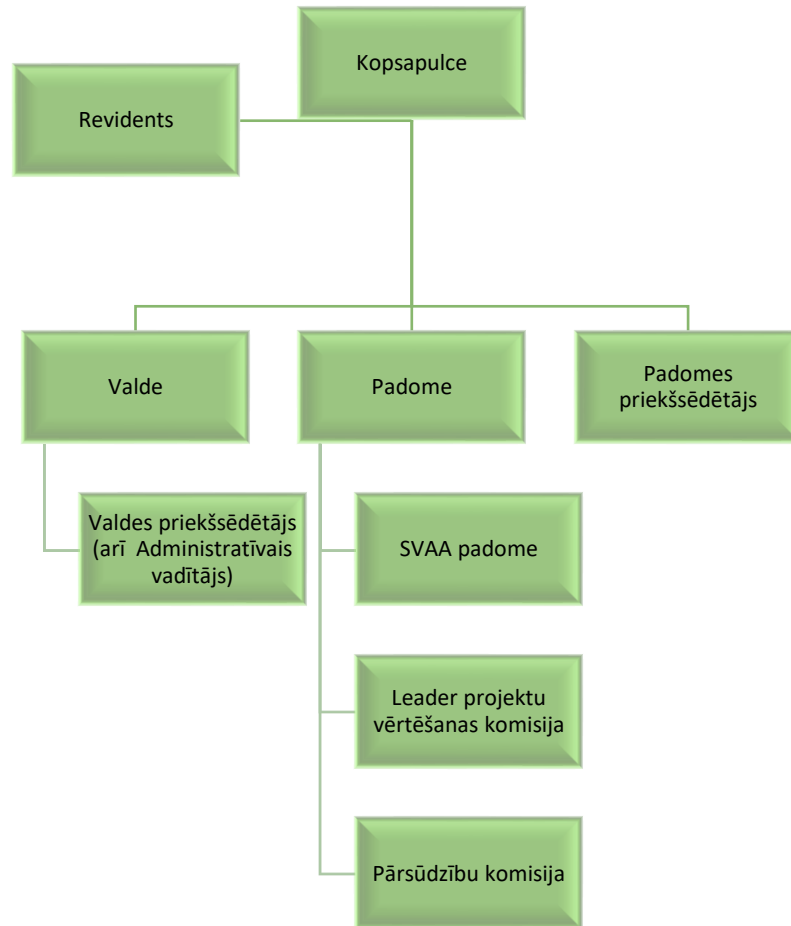
SVVA stratēģijas ieviešanā galvenās iesaistītās institūcijas (skatīt 6. attēlu): biedru Kopsapulce, biedrības Padome, Projektu vērtēšanas komisija, SVVA padome, Padomes priekšsēdētājs, biedrības Valde (tai skaitā administratīvais vadītājs), Pārsūdzības komisija.

Biedru Kopsapulce ir augstākais biedrības lēmējorgāns, kas ievēl biedrības Padomi.

Padome pieņem galīgos lēmumus par SVVA stratēģijas apstiprināšanu un grozījumiem tajā, kā arī nolikumu apstiprināšanu, projektu konkursu izsludināšanu, kā arī risina citus ar SVVA stratēģijas ieviešanu un uzraudzību saistītus jautājumus. Lai nodrošinātu projektu vērtēšanu un apstiprināšanu, Padome izveido Projektu vērtēšanas komisiju, SVVA padomi un Pārsūdzības komisiju.

Projektu vērtēšanas komisija nodrošina saņemto projektu iesniegumu vērtēšanu atbilstoši Padomes apstiprinātajam Projektu vērtēšanas nolikumam. SVVA padome nodrošina lēmumu pieņemšanu par projektu apstiprināšanu un noraidīšanu. Pārsūdzības komisijai ir konsultatīvs raksturs lēmumu par projektu noraidīšanu pārsūdzības procesā.

Biedrības Valde un administratīvais vadītājs nodrošina projektu konkursu norisi, nepieciešamās apmācību un aktivizēšanas aktivitātes, kā arī uzrauga projektu rezultātus un apkopo SVVA stratēģijas rezultatīvos rādītājus. Vienlaikus Valde un Administratīvais vadītājs nodrošina biedrības īstenoto projektu ieviešanu, kā arī biedrības darbību atbilstoši normatīvajiem aktiem. Uz darba līguma pamata pastāvīgi tiks algoti divi darbinieki: administratīvais vadītājs un finanšu vadītājs, nepieciešamības gadījumā algojot arī citus darbiniekus.



6.attēls. Kandavas Partnerības pārvaldes struktūra

5. Finansējuma sadales plāns

15.tabula

Mērķa Nr.	Mērķis	Stratēģiskā plāna intervencē	
		atbalsta apmērs (% pret kopējo atbalstu Stratēģiskā plāna intervencē)	atbalsta apmērs (euro)*
M1	Uzņēmējdarbības veicināšana	50	507 581,94
M2	Sabiedrības dzīves telpas uzlabošana	42,12	427 587,02
	R7 Starptautiskie un starpteritoriālie sadarbības projekti	7,88	79 994,91
Kopā		100	1 015 163,87
t. sk. uzņēmējdarbības attīstībai		50	507 581,94

Piezīme. * Aizpilda pēc Lauku atbalsta dienesta lēmuma saņemšanas par SVVA stratēģijas apstiprināšanu.

Kandavas Partnerības darbības teritorijas iedzīvotāju vajadzību apkopojums 2023. gada marts - aprīlis

Cēres pagasts

Uzņēmējdarbības projekti
<ul style="list-style-type: none"> - Atkritumu pārstrādes uzņēmuma teritorijas nožogošana - Attīrīšanas iekārtas Cērē - Centralizētās ūdensapgādes un kanalizācijas ierīkošana Cērē - Ražošana, izmantojot vietējos produktus - Auto servisa pakalpojumi (2) - Konditorejas uzņēmums - Pakalpojuma izveide mazdārziņu apstrādei, ražas iegūšanai (2) - Mājražotāju attīstība (3) - Augļu un dārzeņu pārstrāde - Daiļamatniecība - Feldšerpunkta remonts (2) - Tūrisms – ēdināšana; - Sakārtot esošo infrastruktūru uzņēmējdarbībai; - Izmantot mehāniskās darbnīcas kā ražotni vai noliktavas; - Izmantot skolas ēku un sporta halli nometnēm un citu sporta pasākumu rīkošanai; - Vasarā organizēt tematiskus pasākumus pie sporta halles; - Uzņēmējdarbību, kas rada pievienoto vērtību - piemēram, pārtikas produktu vai dzērienu ražošana; - Tūrisms - maršrutu izrāde pagastā, balstoties uz vēsturiskajiem faktiem un cilvēku stāstiem/ nostāstiem; - Sakopt veikala teritoriju (3);
Sabiedriskā labuma projekti
<ul style="list-style-type: none"> - Sporta laukuma atjaunošana (3) - Parka un pagasta informācijas stendu uzstādīšana (4) - Estrādes atjaunošana (11) - Bērnu rotaļlaukuma ierīču papildināšana (2) - Izremontēt bibliotēkas kamīntelpas un sakārtot pažobeli - Administratīvā centra ēkas “Silavas” fasādes atjaunošana (2) - Parka dīķa tīrīšana (2), zivju ielaišana - Soliņu uzstādīšana parkā - Multifunkcionālas estrādes izveide (2); - Attīstīt Cēres parku, labiekārtojot to ar dažādām izklaides iespējām, gan bērniem gan viņu vecākiem; - Informatīvo stendu izveide par Cēri; - Cēres pagasta parkā un pie skolas parkā uzraksti, norādes, aprakstu, kas aug, jo ir aizsargājami koki, pāris teikumus par skolu. Lai tūristiem atbraucot ir ko apskatīt; - Parka informācijas stenda izveidošana, uzstādīšana (2); - Bērnu drošībai gājēju pāreju no skolas uz veikalu (4);

Sabiedrisko aktivitāšu projekti

- Trenažieri sporta hallē (2)
- Aktīva sportiska laika pavadīšana
- Skolas brīvās zemes izmantošana velo trases veidošanai (2)
- Jauniešu iesaiste pasākumos
- Disko (3)
- Karaoke (2)
- Klinšu kāpšanas siena skolā
- 3 D printera pulciņš skolā
- Rotaļu laukuma inventāra papildināšana
- Tērpu iegāde amatiereteātrim “Saime” un jauniešu teātrim “Pastarītis” (3)
- Teātra tradīciju attīstīšana – bērnu un jauniešu teātris “Pastarītis” un amatiereteātris “Saime”, dekorācijas
- Muzejklases Cēres pamatskolā sakārtošana, attīstīšana;
- Sporta hallē universālo spēka trenažieri;
- Sakopt veikala apkārtni;

Zemītes pagasts

Uzņēmējdarbības projekti

- Metālapstrādes attīstīšana (iekārtu iegādes atbalsts)
- Jaunu produktu izstrāde
- Pašvaldības telpu pārbūve, pielāgošana feldšerpunkta darbības nodrošināšanai “Cerībās”, Zemītes pag. (4)
- Zobārstniecības kabineta izveide un aprīkošana Zemītes pag.
- Dzīvokļi jauniešiem speciālistiem
- Auto un lauksaimniecības tehnikas apkopes pakalpojuma attīstīšana
- Zemītes Mācītājmājas sakārtošana (ūdensapgāde, jumta remonts, otrā stāva tīrīšana un izbūve)
- Jāatrod un jāsakārto telpas veselības pakalpojumu sniegšanai;
- Mazo mājražotāju produkcijas ražošanas Zemītes skolas virtuvē;
- Zemītes pagastmājas otrā stāva telpās veikt remontu un attīstīt mazo uzņēmējdarbību;
- Māja ar dzīvokļiem, kurus var īrēt jaunas ģimenes;
- Precību aģentūra;

Sabiedriskā labuma projekti

- Izveidot pastaigu taku gar Vēdzeli
- Kapu vārtu sakārtošana (2)
- Baznīcas hidroizolācijas sakārtošana ēkas mūriem
- Audiovizuālā tūrisma punkts pie Zemītes baznīcas, kur interaktīvi var iegūt informāciju par Zemītes baznīcu u.t.t. (2)
- Baznīcai uzstādīt īstu zvani un aprīkot ar automātiku, lai zvans zvana reizi stundā.
- Celiņu sakārtošana Zemītes parkā
- Apgaisojums pie estrādes Zemītes parkā (2)
- Kapu vārtu sakārtošana un zvana uzlikšana
- Zemītes pils jumta remonts, fasādes atjaunošana
- Zemītes pils torņa labiekārtošana kā izstāžu telpa;
- Zemītē pie pagasta atpūtas laukuma laterna;

- Pagalma un apbraucamā ceļa asfaltēšana pie Zemītes Tautas nama un pagasta pārvaldes, bibliotēkas (2);
- Zemītes pils torņa pārbūve par izstāžu centru un skatu laukums tornī (2);
- Zemītes pagasta mājā pabeigt telpu remontu;
- Zemītes pagasta Pavārkalna un Kanduru kapu digitalizācija;
- “Kaļķu krogs” - Zemītes vecās skolas ēkas drupas iztīrīt un izveidot kā tūrisma objektu un atpūtas vietu;
- Tualeti kapos, jo no tālienes atbraukušie skrien Helmata teritorijā;
- Vajag vēl vienu “guļošo policistu” pie “Podiņu mājas” un apgaismojumu pie “Podiņu mājas”.

Sabiedrisko aktivitāšu projekti

- Baznīcas ērģeļu remonts
- Pagasta pārvaldes ēkas II stāvā brīvajās telpās var veidot brīvā laika pavadīšanas telpas
- Pagasta pārvaldes ēkas bēniņos telpas izstāžu zālei
- Publisko pasākumu, koncertu, citu aktivitāšu rīkošana vasaras sezonā iedzīvotājiem no tuvākām un tālākām apkārtnēm
- Pārvietojamo nojumju iegāde, vismaz 3x3 m, 4 gab.
- Skaņu aparatūras iegāde Zemītes Tautas namam
- Izlaušanās spēles istabas ierīkošana Zemītes Tautas nama pagrabā (2);

Zantes pagasts

Uzņēmējdarbības projekti

- Jebkura uzņēmējdarbība, ja tā nerada īpašu piesārņojumu, smakas, lielus trokšņus
- Viesu nams
- Friziera pakalpojumi, frizētava (11)
- Riktīgs krogs
- Kafejnīca (5)
- Ģimenes ārsta prakse (9)
- Suvenīru ražošana
- Tirdzniecība
- Vietējo kārumu radīšana
- Vietējais maiņas tirdziņš
- Elektriķis
- Plaša sortimenta veikals (6)
- Viesu mājas ar apskates objektiem to tuvumā
- Tirdzniecība (piens, olas, medus u.t.t.)
- SPA
- Sporta halle ar SPA zonu, baseinu (7)
- Mājražotāju tirdziņš
- Pakomāts (6)
- Vajag kārtīgu veikalu, līdzīgu kā Citro, Vītoli vai Aibe)
- Manikīrs (5)
- Atjaunot Zantes ugunsdzēsības muzeju (2)
- Masāžas un fizioterapijas meistars
- Skaistumkopšana
- Degvielas uzpildes stacija (2)
- Automazgātuve

- Peldvieta
- Vietējo ražotāju atbalstīšana
- Tūrisma takas;
- Ledus halles būvniecība;
- Tūrisms (2);
- Pēdu aprūpes speciālists;
- Izbraukuma tirdzniecība - rūpniecības preces, mājai un dārzam;
- Stādu tirdzniecība;
- Transporta pakalpojumi;
- Tirdziņi ar mājražotāju precēm;
- Pasta nodaļa (2);
- Aptieka.

Sabiedriskā labuma projekti

- Uzbūvēt sporta halli, bet lai labums būtu vidēja gadagājuma senioriem un skolēniem
- Labiekārtot, sakopt Atmiņu parku
- Atjaunot stādījumus skolas parkā
- Atkritumu izgāztuve, lai nebūtu pie mājas katram tie jādēdžina (lapas, zarus, dīvēnus, nevajadzīgas drēbes vai apavus)
- Alejas atjaunošana – veco koku nozāģēšana, kas ir ar cariem vidiem, sastādīt jaunus
- Sakārtot gājēju celiņus starp daudzdzīvokļu mājām
- Stāvlaukuma atjaunošana pie pagasta pārvaldes un apgaismojums (2)
- Stadiona žoga atjaunošana un apgaismojums (3)
- Pagasta pārvaldes ēkas remonts
- Bruģēšana pie pagasta pārvaldes ēkas un Zantes ģimenes krīzes centra
- Gājēju celiņi “Aleja – Saldus ceļš”
- Zantes muižas parkā celiņu bruģēšana
- Vienots informācijas stends par apskates vietām pie lielceļa
- Centrā sakārtots laternu apgaismojums
- Labiekārtot skolas dīķi
- Iestādīt koku pa ceļu malām
- Zantes pamatskolas zāles grīdas atjaunošana
- Pašvaldības ceļa “Ausmas – Aizupe” līdz “Vilciņiem” atjaunošana
- Uzbrauktuve pie kultūras nama ieejas ar rakstiņiem u.t.t (vides pieejamība)
- Atjaunot celiņu no lielā ceļa līdz feldšerpunktam
- Veikt telpu atjaunošanu Zantes kultūras namā;
- Vides pieejamības nodrošināšana Zantes kultūras namā;
- Skatu torņa izbūve Smiltiņkalnā (7);
- Ceļu atjaunošana Zantes pagastā (11);
- Depo izveide jaunā ēkā Zantes brīvprātīgo ugunsdzēsēju mašīnai, vieta biedrībai (2);
- Laba dzeramā ūdens (avota, ja tāds ir teritorijā) brīvkrāna uzstādīšana vai avota ūdens vietas sakārtošana, lai var lietot tīru dzeramo ūdeni

Sabiedrisko aktivitāšu projekti

- Jauni skatuves aizkari kultūras namam (3)
- Apmācības – tehnoloģijas, lekcijas u.taml. pieaugušajiem
- Vasaras jauniešu nometne
- Amatnieku salidojums ar radošajām darbnīcām
- Sporta pasākumi Zantē

- Bērniem rotaļas – trošu ceļš
- Tematiski festivāli (“Beer fest”, siera festivāls, Folkloras festivāls)
- Bērnu rotaļlaukuma seguma izbūve
- Ugunsdzēsēju skolas izveide
- Ugunsdzēsēju muzeja izveide/pilnveidošana
- Nojumes izveide (ar jumtu) pie skolas ugunsкура vietas (līdzīgi kā “Smiltiņkalnā”)
- Zantes estrādes atjaunošana/jaunas izbūve (12)
- Aktivitātes/pasākumi skolēniem 5.-9.klase;
- Zantes bērniem 10 dienu vasaras nometne;
- Veloceliņa izveide;
- Stadionā uzstādīt soliņus;
- Izveidot atpūtas vietu Zantē;
- Skeitparka izveide (2);
- Jaunu lielo šūpoļu izgatavošana un uzstādīšana pie estrādes (2);
- Izbūvēt ielu apgaismojumu Zantē, kur tas nav;
- Zantes pamatskolas aktu zāles grīdas atjaunošana (2);
- Izbūvēt jaunu rotaļlaukumu Zantē;
- Pārgājēju takas izveide “Āžmugura – Lodiņgrava – Lielāgrava”;
- Dabas takas izveide;
- Atjaunot kāpnes no skolas parka futbola laukumam līdz ugunsкура vietai;
- Aktivitāšu telpas izveide ar bumbiņu baseinu;
- Apgaismojuma izbūve Zantes stadionā (3);
- Svētku noskaņas radīšanai lampiņu un rotājumu iegāde;
- Zantes stadiona atjaunošana (2);
- Zantes stadionā atjaunot žogu, volejbola tīklu, futbola vārtus (2);
- Atjaunot autobusu pieturas;
- Pārbūvēt Zantes veco kultūras namu un izbūvēt sporta zāli/trenažieru zāli, padarīt apdzīvojamu publiskajām aktivitātēm (4);
- Peldvietas izveide un labiekārtošana Zantē (8);
- Hokeja laukuma izveide (8)
- Zantes pamatskolas telpu atjaunošana;
- Dienas centrs visa vecuma cilvēkiem kultūras namā, kur aiziet arī vecāka gada gājuma cilvēkiem, kopā parunāties utt.;
- Galda spēles bibliotēkā

Starpvalstu un starpteritoriālie sadarbības projekti

- Brīvprātīgo ugunsdzēsēju sacensības
- Folkloras festivāls – pieredzes apmaiņa
- Bērniem “Zaļās klases”, sadarbojoties ar “zaļajiem” uzņēmējiem

Matkules pagasts

Uzņēmējdarbības projekti

- Autoserviss (5)
- Šūšanas pakalpojumi
- Autoveikals
- Ārsta pakalpojumi, ģimenes ārsta prakse (4);
- Tūrisma gida pakalpojumi
- Veterināro pakalpojumu pilnveidošana, dažādošana
- Jauno uzņēmumu atbalstīšana, to izveides atbalstīšana (2)

- Ražošanas uzņēmumi – galdniecība u.tml.
- Rokdarbu telpa
- Mājražotāji (2)
- Dzīvnieki – zirgu stalli (izjādes), kazas, aitas, mazais zoo
- Bērnu nometņu vietas izveide
- Sporta/trenažieru zāle – atbilstošo speciālistu piesaiste, aerobika, fizioterapeits
- Frizieris (5)
- Tūrisma bāzu izveide
- Vecās skolas vides sakārtošana
- Jauno uzņēmēju atbalsts, lai dotos uz semināriem, lai celtu savu kvalifikāciju (gan Latvijā, gan ārzemēs)
- SPA procedūras
- Saules paneļu uzlikšana, alternatīvā enerģija uzņēmējdarbībai
- Bijušās skolas pārtapšana par pansionātu vai nometņu vietu ar sakārtotu apkārtni, infrastruktūru, darba vietām
- Skaistumkopšanas pakalpojumi
- Mobils vietējo produktu veikals
- Sporta telpu un medicīnisko procedūru telpas izveide
- Iekārtot vietējo iedzīvotāju ražojumu tirdzniecības vietu
- Izveidot “joku vietu” tūristiem = dabas skulptūras, strūklaka, šūpoles u.c.;
- Lauku tūrisms;
- Automazgātuve;
- Buses pilskalna iekārtošana tūrismam;
- Kafejnīca;
- Pakomāts (2);
- Picērija;
- Pagastā dzīvo dažādi profesionāli, tajā skaitā friziere, fizioterapeite, reiki pasniedzēja. Vajadzētu palīdzēt, iedrošināt, iedvesmot atvērt savas prakses Matkulē;
- Pārtikas produktu ar lielāku pievienoto vērtību ražošana no vietējo saražotās lauksaimniecības produktiem, piem., miltu produkti, piena produkti;
- Tūrisms, aktīvā atpūta;
- nepieciešama pastkastīte vēstuļu nosūtīšanai;
- Manikīrs;
- Telpu labiekārtošana, uzņēmuma telpu remonts, pārbūve. Koplietošanas telpu izveide.
- Tirdzniecības vietu izveide pagasta laukumā pie daudzdzīvokļu mājām, mazas un multifunkcionālas;
- Pamatlīdzekļu iegāde ražošanas attīstībai;
- Fizioterapeita prakse;
- Matkules pagastā un tuvākajā apkārtnē ir vairāki mājražotāji, taču nav labiekārtota un pastāvīga vieta mājražotāju produkcijas pārdošanai;
- Teritorijas attīstību varētu veicināt dažādu nometņu organizēšana pagasta teritorijā;
- dabiskās kosmētikas ražošana;
- Augļu-ogu/dārzenų/gaļas pārstrādes uzņēmuma izveidošana;
- Tūrisma maršruta izstrāde (apvienojot vairākus tūrisma pakalpojumus sniedzējus);
- Pansionāta/sociālās aprūpes centra izveide;
- Maizes ceptuves izveide (vēsturiski - Matkulē cepto rudzu maizīti zināja gandrīz visā Latvijā) (3);
- Brīvdabas kino vakaru organizēšana.

Sabiedriskā labuma projekti

- Jaunu tūrisma taku (maršrutu) izveide
- Wi-Fi pieejamība kultūras nama visās telpās (3)
- Estrādes izveide (4)
- Gājēju celiņš no centra līdz veikalam (4)
- Tūrisma vietu sakārtošana (attīrīšana no apauguma u.c.)
- Buses pilskalns, tualesu izbūve
- Saules ūdenskritums (norādes)
- Soda priede (norādes, apraksts)
- Buses pilskalnā nobraucamais ceļš
- Laternu, apgaismojuma stabu uzstādīšana un nomaiņa
- Gājēju celiņu izveide, sakārtošana
- Pagasta bukletu izveide (apskates vietas, saimniecības, tādējādi popularizējot ciemu)
- Saules paneļu laternu uzstādīšana
- Video novērošanas ierīkošana Matkules pagasta centrā
- Buses pilskalnā taku izveide
- Māju nosaukumu zīmju uzstādīšana;
- Informācijas stendu modernizēšana, uzstādīšana veco, nokalpojušo stendu vietās un vecās goda plāksnes modernizēšana pie pagasta pārvaldes ēkas;
- Stacionāras sabiedriskās tualetes būvniecība/izveidošana/uzstādīšana Matkulē;
- Peldvietas labiekārtošana Matkules dīķī (2);
- Laiņiņas uzstādīšana Matkules dīķī (2);
- Centra ēku fasāžu remontdarbi;
- Dabas taku iekārtošana;
- Jaunu puķu dobjū - apstādījumu veidošana lielajā laukumā pie dīķiem, interesantu vides objektu uzstādīšana tajā pašā vietā (parkveidīgu);
- Sakārtot pievilcīgāku skatu pie daudzīvokļu mājām;
- Sporta un atpūtas laukuma atjaunošanas un inventāra papildināšanas;
- nepieciešamība, norāžu par tūrisma un apskates vietām izvietošana auto ceļu malās;
- Sakārtotas un pieejams dabas takas visu cauru gadu, respektējot privātīpašumā esošos posmus;
- Buses pilskalna attīstība, kas ir viena no atpazīstamākajām vietām pagasta mērogā, kurā vajadzētu rīkot vasaras sezonā lielākā mēroga svētkus ar mājražotāju iesaisti;
- Vajadzīgi, kādi tūrisma objekti, kas saistīti ar pagasta vēsturi (līdzīgi kā no Saldus līdz Ošeniekiem ir tehnikas ceļš), varētu būt kādi lauksaimniecības eksponāti, izgaismoti, lai būtu iemesls šeit atbraukt;
- Tilts starp pagasta dīķa saliņām, kur uz kādas varētu būt iespēja iegādāties kādus suvenīrus, kas saistās ar šo apvidu, visam naktī ir jābūt apgaismotam;
- Uzliet jaunu asfaltu centra ielai, kas ved gar pagastnamu, bērnu dārzu un tā priekšu;
- Uzlabot teritoriju pie Matkules veikala;
- Attīstīt teritoriju ap dīķi;
- Asfaltseguma atjaunošana pie kultūras nama;
- Visa pagasta teritorijā pie māju ceļgaliem vajadzētu uzstādīt atstarojošās norādes uz mājām, lai operatīvais transports nepieciešamības gadījumā ātrāk un vieglāk atrod, kur jābrauc uz konkrēto māju;
- Asfaltēti iekšpagalmi;
- Smilšu pludmales izveide Matkules dīķī;
- Velo celiņa un pastaigu/skriešanas takas izveide gar ainaviskām vietām. Reklamēt šo maršrutu visos iespējamajos veidos;
- Pašvaldības teritorijas labiekārtošana, ceļu asfaltēšana, gājēju celiņu izbūve;

- Izveidot brīv dabas estrādi un labiekārtotu pastaigu taku;
- Turpināt pagasta dīķim piegulošās teritorijas labiekārtošanu, piemēram, izveidojot vēl kādu atpūtas vietu;
- Papildināt pagasta publisko infrastruktūru ar videonovērošanas kameru uzstādīšanu;
- Pagasta teritorijā esošo kapsētu digitalizācija;
- Lai radītu teritoriju pievilcīgāku, nepieciešams uzklabot ielu/ceļu kvalitāti (segumu), ūdens caurules ir ļoti vecas un bieži notiek plīsumi;
- Veļas žāvēšanas vietas atjaunošana "Madaru" – 1 un "Madaru" – 2 sētas laukumā;
- "Madaru" – 2 mājas piebraucamā laukuma labiekārtošana;
- Norādes un info stends par apskates objektiem, saimniecībām u.c. tūristiem noderīga informācija;
- Rotaļu un atpūtas laukumu pie Matkules dīķa papildināt ar galdiņiem un dažādiem aktīvās atpūtas elementiem (līdzsvara treniņš, āra spēles u.t.t.).

Sabiedrisko aktivitāšu projekti

- Rokdarbu telpa – pieejama šujmašīna un citas praktiskas lietas
- Brīvi pieejams karjeras konsultants par karjeras iespējām
- Profesionālo kursu pieejamība
- Mentori jauniešiem
- Atpūtas un sporta laukuma atjaunošana, papildināšana
- Akustisko paneļu izvietošana kultūras nama lielajā zālē
- Muzeja izveide Matkules kultūras nama 2.stāvā
- Kino muzeja (telpas) izveide
- Sporta aktivitātes – sporta zāle
- Rokdarbu telpa un nodarbības
- Kino
- Izglītojošie kursi – aušana, šūšana, adīšana, vingrošana, kalšana, metināšana, galdniecība
- Vingrošanas nodarbības
- Jogas nodarbības
- Nūjošanas nodarbības
- Sporta zāle un vingrošana
- Aušanas, rokdarbu telpas izveide
- Aušanas apmācību projekts
- Seno tērpu, rotu meistarklases
- Izglītojoši semināri (Līga Reitere, pirtnieki, terapija u.c.)
- Šūšanas nodarbības
- Maizes meistarklases
- Kopienas centra izveide, piemēram, vienā no vecās skolas ēkām;
- Papildināt bērnu rotaļlaukumu ar dažādām aktivitātēm (2);
- Izveidot pusaudžiem un pieaugušajiem domātas atrakcijas - galds ar uzzīmētu dambretes virsmu, ielu vingrošanas stieņi, stendi ar informatīvām spēlēm utt.
- Informatīvi pasākumi par atkritumu šķirošanu;
- Sporta un atpūtas laukuma atjaunošana un inventāra, trenāžieru papildināšana (2);
- Bērnu laukumu papildināt ar konstrukcijām kas domātas lielākiem bērniem;
- Izveidot pie dīķi vai kur citur kādu klušu skaistu vietniņu, kur pasēdēt aizvējā, baudīt saulīti un papildināt to ar kādiem augiem, kokiem - kā tādu oāzi Matkulē;
- Asfaltēti iekšpagalmi;
- Labiekārtojuma elementi Matkules pilskalnā (piemēram, uzlabot šūpoles Baznīckalnā un pie dīķīša);
- Svētku rotājumu dažādošana;

- Prožektoru iegāde kultūras namā;
- Izveidot pulciņu jauniešiem, kur katrs var nākt un pilnveidot vai atrast sev hobiju. Mūzika, rokdarbi, dzīvošana dabā, garāžas lietas, zīmēšana u.c. Ja ne pulciņu, tad vasarā rīkot nometni Matkulē, kur vietējie jaunieši šo visu varētu iepazīt un pilnveidot;
- Turpināt labiekārtot teritoriju pie dīķa (3);
- Rotaļu elementu izveidošana bērniem vecumā 5+, tajā skaitā liels slidkalniņš, caurules;
- Telpu labiekārtošana kultūras namā, bibliotēkā;
- Tūrisma objektu labiekārtošana, atpūtas vietu izveide, sporta aktivitāšu iekārtu un laukumu izveide;
- Izveidot telpas iedzīvotāju interešu grupu aktivitātēm, piemēram, dažādu darbnīcu/meistarklašu organizēšanai, apmācību norisei

Starpvalstu un starpteritoriālie sadarbības projekti

- Grafiti mākslas plenērs
- Mākslinieku plenērs
- Mākslas meistarklases
- Pašvaldības darbinieku sadarbība (nozaru specifikā)
- Senioru sadarbības projekts
- Vēstures izpētes projekts (senie vikingsi, kurši Lietuva – Latvija u.c)
- Pieredzes apmaiņas braucieni
- Jauniešu centru apskate, jaunu draudzību veidošana
- Mākslas plenēri
- Kā piesaista jaunus iedzīvotājus, kā rada jaunas dzīves vietas
- Pieredzes apmaiņa pirts lietās
- Vietējo produktu reklamēšana, ideju ģenerēšana, aizgūšana, redzēt kā to dara citur

Irlavas pagasts

Uzņēmējdarbības projekti

- Tūrisms – Tilts uz Nekurieni
- Attīstīt pārtikas pārstrādi
- Tūrisms – brīvā laika pavadīšana
- Tūrisma un atpūtas nozare
- Ražošanas uzņēmējdarbība
- Sabiedriskā ēdināšana
- Rozišķalna labiekārtošana ziemas sporta aktivitātēm
- Distanču slēpju komplektu iegāde
- Strūklakas un rožu dārza iekārtošana
- Viesu mājas vai viesnīcas izveidošana
- Sabiedriskā ēdināšana
- Mazo ražotāju darbu popularizēšana;
- Kafejnīca;
- Neliels hotelis tūristiem;
- Terases izveidošana tirdzniecībai Irlavas pag. “Ostiņās”.

Sabiedriskā labuma projekti

- Strūklakas un rožu dārza iekārtošana
- Studentkalna labiekārtošana, estrādes labiekārtošana (5)

- Saulespulkstenis
- Sabiedriskās tualetes pie publiskajiem objektiem
- Diskgolfa laukums
- Multifunkcionāls sporta laukums ar mākslīgo zālāju un iežogojumu bumbu uztveršanai
- Semināra ēkas izmantošana kultūrai (4)
- Tirdzniecības vietu izveide pie Kuldīgas ceļa
- Muzeja izveide;
- Pastaigu un skrējēju taku labiekārtošana Studentkalnā;
- Irlavas skolotāju semināra restaurācija un saglabāšana;
- Irlavas bērnu dārza atjaunošana;
- Labiekārtota brīvdabas estrāde;
- Irlavas skolotāju semināra ēku renovēt un izmantot kultūras vajadzībām (kultūras nams, muzejs, biedrības telpas, audēju darbnīca);
- Mūsdienīgi renovēt Studentkalna estrādi, piemērotu skatuvi, solus, apgaismojumu (3);
- Mūsdienīgu Kultūras namu. Ar iespējām apmeklēt arī cilvēkiem ar kustību traucējumiem (2)
- Izveidot taku, vietu uz tiltu uz nekuriem (4)

Sabiedrisko aktivitāšu projekti

- Distanču slēpju komplektu iegāde
- Iedzīvotāju sporta, veselības veicināšanas aktivitātes
- Bērnu attīstības centrs (radošās darbnīcas)
- Bērnu izklaides (laukums)
- Estrāde
- Sporta laukums
- Centra rotaļu laukuma atjaunošana, izveide (2);
- Biedrību aktivizēšana
- Projektu rakstīšanas apmācības
- Svešvalodu apguve
- Senioru iesaiste darboties vientuļo cilvēku atbalstam
- Izbraukuma bibliotēkas izveide
- Tikšanās ar literātiem
- Veco ļaužu atbalsta pasākumi
- Dažādu aktivitāšu rīkošana bērniem (sporta un izglītojoši pasākumi)
- Masu pasākumu organizēšanas reģistrācijas sistēma Čip – sistēma
- Sporta formu izgatavošana ar Irlavas atpazīšanas logo;
- Mūsdienīgs rotaļu laukums;
- Centra parkā bērniem jaunas atrakcijas;
- Sakārtot estrādes soliņus;
- Atjaunot bērnu rotaļu laukumiņu (2);
- “Ziedi Ziedonim” 29;
- Vaskos bērnu laukumiņu ar šūpolēm un smilšu kasti;
- “Ziedi Ziedonim” 15

Starpvalstu un starpteritoriālie sadarbības projekti

- Diskgolfs

Sēmes pagasts

Uzņēmējdarbības projekti
<ul style="list-style-type: none">- Izklaides, atpūtas, ēdināšanas- Vasaras kafejnīca- Atbalstīt jaunus uzņēmējus- Mazais bizness (2)- Lauku tūrisms – viensētu, lauku tradīciju, amatnieku popularizēšanai- Dabas takas un aktīvā atpūta- Ielu tirdzniecības vieta- Vairāk jāatbalsta pārstrādes uzņēmumi- Informācijas izveide par mājražotāju, amatnieku produktiem, dārzeniem, augļiem. Produktu apmaiņa;- Atpūtas iespējas vakaros un brīvdienās ar ģimeni, īpaši iekštelpās;- Tūrisma objektu izveide.
Sabiedriskā labuma projekti
<ul style="list-style-type: none">- “Priedītēs” atpūtas vieta- “Priežkalniņā” atpūtas vietas izveide (4)- Dabas taka ar soliņiem un apgaismojumu- Izveidot un uzturēt kādu saziņas vietni, kur apkopota informācija par notiekošo- Pieeja Dzirnavu ezeram – peldvietas labiekārtošana- Labiekārtot publisko peldētavu Sēmes centrā (paplašināt ieeju ūdenī, ierīkot atpūtas soliņus, ģērbtuvi)- Estrādes izveide pagasta centrā, lai pasākumi nenotiek “šķeldas” novietnē- Veco ūdenstorni pārbūvēt par Sēmes muzeju- Renovēt ūdenstorni – nokrāsot- Peldvietas- “Priedītēs” ierīkot svētku svinēšanai vietu ar soliņiem uzkalnītē ar asfaltu kā skatuvi vai nelielu skatuvi, estrādi, elektrības pieslēgumu- Bērniem droša un piemērota peldvieta;- Teritorijas sakopšana gar Lāčupīti;
Sabiedrisko aktivitāšu projekti
<ul style="list-style-type: none">- Futbola laukums pie angāra- Futbola laukums (3)- Estrāde (2)- Slidotava;- Sporta, rotaļu laukuma izveide, kur bērni un vecāki var sportot;- Atpūtas vietas un iespējas ģimenēm un informācija par to esamību un pieejamību;
Starpvalstu un starpteritoriālie sadarbības projekti
<ul style="list-style-type: none">- Amatnieku pieredzes apmaiņa (rokdarbi)- Mākslinieku plenēri

Kandavas pilsēta

Uzņēmējdarbības projekti
<ul style="list-style-type: none">- Ugunsdzēsēju depo mājā veidot radošā kvartāla sirdi – un ap to veidot visu radošo kvartālu, apvienojot amatniekus- Tirgus laukumu veidot kā gājēju laukumu, izvilkt lampiņas pa visu radošo kvartālu

- "Maizes mājas" izveide Tirdzniecības laukumā
- Elektroauto ekspozīcija Tirdzniecības laukumā
- Tas viss kopā veidotu radošo kvartālu
- "Keramikas māja"
- Veidot "Radošo kvartālu" Tirdzniecības laukumā, kas apvieno mājradošos, amatniekus kopīgam tūrisma piedāvājumam
- Remontēt, atjaunot pašvaldības ēkas, kas piemērotas amatniekiem
- Inovatīvas lietas, kas ir ar pievienoto vērtību
- Santehnikas uzņēmums/pakalpojums
- Ārsta kabineta izveide
- Fizioterapeita pakalpojumi
- IT uzņēmums
- Mājradoši
- Konditoreja/Beķereja
- Pārtikas grozu atbalstīšana
- Mājas lapu izstrāde
- Keramikas izstrādājumu ražošana
- Amatnieku, mājradošu produkti/pakalpojumi Vecpilsētā
- Uzņēmējdarbība, kas attīsta vecpilsētu
- Taksometrs
- Autoveikals
- Mobilais ēdinātājs
- Mājas kafējnīcas izveide
- Atbalsts pamatlīdzekļu iegādei ražošanas uzņēmumiem (ogu, augļu pārstrāde, dzērienu ražošana)
- Ēku pārbūve atbilstoši ražošanas vajadzībām;
- Tūrisma pakalpojuma koncentrēšana pilsētā;

Sabiedriskā labuma projekti

- Publiskā tualete Tirdzniecības laukumā/vecpilsētā
- Lampiņu virtenes radošajā kvartālā (pāri Depo laukumam)
- Iekšpagalmu sakopšana
- Vairāk izmantot un apdzīvot Promenādi ikdienā
- Maizes mājas izveide Kandavā (2)
- Mākslas galerijas un kultūras galerijas izveide Kandavā
- Radošā kvartāla izveide
- Keramikas mājas izveide
- Takas ap Teteriņa ezeru attīstīšana, apgaismojuma izbūve
- Vecās Depo ēkas attīstība
- Lielformāta elektronisks stends par Vecpilsētu, lai iebraucēji zinātu, ka Kandavai ir tīks skaista Vecpilsēta
- Bruņinieku pilskalna skvēra labiekārtošana
- Laukuma labiekārtošana pie Mākslas un Mūzikas skolas
- Radošā kvartāla iekārtošana pie Mākslas un Mūzikas skolas
- Skatu torņa izveide Kandavā;
- brīvu piekļuvi ar iekārtotām peldvietām Abavas krastos;
- Sakārtot tualeti Depo laukumā;
- Sakārtot Abavas krastmalu;
- Atpūtas vietu iekārtošana gar Abavu, laipu, pastaigas maršrutu, taku izveide gar, pār upi;
- Pulvertorņa atjaunošana;

<ul style="list-style-type: none"> - Parka pie Kandavas K.Mīlenbaha vidusskolas attīstība, izbūvējot papildus pastaigu celiņu
Sabiedrisko aktivitāšu projekti
<ul style="list-style-type: none"> - Elektroauto ekspozīcija - Māla svētki Kandavā - Maizes svētki Kandavā - Vīna svētki Kandavā - Galda spēļu vakari vasarā pie Turgus laukuma 4 - Mazpilsētas zīmola, stāsta veidošana - Zīļu ielā 12A bērnu rotaļlaukuma atjaunošana - Bērnu rotaļlaukuma ar “zirnekļu tīkliem” izveide - Bērnu rotaļu laukumu izveide, papildināšana - Pļavas pie Zīļu ielas 2 ēkas attīstīšana bērnu un jauniešu aktivitātēm - Mīlenbaha parkā lielformāta spēles - Apmācības uzņēmējdarbības uzsākšanai, grāmatvedībai, mārketingam - Kopienas centra izveide sociālā dienesta ēkā - Telpas prezentācijām - Nometne/apmācību cikls “pamp-track” trases drošai lietošanai Kandavā - Norobežota suņu pastaigu laukuma ar suņu treniņu šķēršļiem izveide
Starpvalstu un starpteritoriālie sadarbības projekti
<ul style="list-style-type: none"> - Mākslas plenēri - Sociālā uzņēmējdarbība - Kopstrādes/koprades telpas. Kā attīstīt? Kā dara citur? - Par vietējo produktu noietu.

Kandavas pagasts

Uzņēmējdarbības projekti
<ul style="list-style-type: none"> - Lauku tūrisma attīstība, īpaši atbalstot seno arodu, prasmju popularizēšanu, amatniecības popularizēšanu - Atbalsts mājražotāju uzņēmējdarbības attīstībai (ieskaitot būvniecību); - Sabiedriskā transporta pakalpojumu nodrošināšana.
Sabiedriskā labuma projekti
<ul style="list-style-type: none"> - Atdzelžošanas iekārtas - Interneta pakalpojumi - Asfalta segums no Valdeķiem līdz Zemītei (2) - Restaurēt Valdeķu centrā esošo aku; - Pārgājēju maršrutu izstrāde; velomaršruti; - Valdeķu un Parka ielu pārbūve ar lietus ūdens atvadi; - Valdeķu kultūras nama teritorijas labiekārtošana - piebraucamo ceļu pārbūve (īpaši pie kurtuves un kur muzikantiem jāpiebrauc pa zāli/zemi, lai neiegrimst transports); varbūt var pat paplašināt auto stāvlaukumu, ja ne ar asfaltu, tad stingrāku pamatni (lielos pasākumos cilvēki nereti mokās ar auto novietošanu); - glīta žoga uzlikšana uz robežas ar Benjamiņa muižu pie galvenās ieejas;
Sabiedrisko aktivitāšu projekti
<ul style="list-style-type: none"> - Pie bērnu laukuma Valdeķos vajadzētu ierīkot soliņus - Āra trenāžieri, pusaudžu izklaides laukums Valdeķos - Pusaudžu sporta laukuma papildināšana ar trenāžieriem Valdeķos - Pie esošā bērnu laukuma Valdeķos vēlamies – āra trenāžierus

- Rotaļu un sporta laukumu elementu papildināšana, segumu ieklāšana;
- Valdeķos 2 āra basketbola grozu statīvu atjaunošana ar izturīgām stīpām;
- Kultūras namam tehniski uzlabojumi nepieciešami, lai apmeklētāji nesaltu, īpaši lielajā zālē;
- Valdeķu novusa spēlētājiem - inventārs un pielāgota telpa;
- Dziedātāju ansamblim tērpi;
- jāšanas sporta biedrībai inventārs, pamatlīdzekļi, aprīkojums bērniem jāšanai, nometnes, pasākumi.

Viesatu pagasts

Uzņēmējdarbības projekti

- Graudu pārstrādes komplekss
- Viesu nams
- “Jaunviekaļās” izveidot viesnīcu (2)
- Kokapstrāde
- “Jaunviekaļās” – mazas viesnīciņas, aktivitāšu telpas izveidošana
- Individuālā uzņēmējdarbība: Šūšanas pakalpojumi; Friziera un manikīra pakalpojumi; Mobilās ārstniecības/diagnostikas mašīnas ar iekārtām
- Dažu istabiņu izveide Viesatu kultūras nama vecajā daļā
- Dabas tūrisma attīstība
- Lauksaimniecības produktu pārstrāde, fasēšana
- Medus, mājražojumi
- Nometņu rīkošana pilsētas bērniem
- Stādaudzētava
- Kokapstrāde
- frizieris
- mājas aprūpes maksas pakalpojums
- Zirgu izjādes
- ūdens izmantošana, lauku tūrisms
- Pirts, viesību nams
- Maksas pakalpojumi, koncerti
- Velo noma
- Mākslinieku attīstība Auros
- Lauku tūrisms ar alternatīvām idejām – pastaigu taku maršruti
- Rast pielietojumu pirmajam stāvam (bijušā ēdnīcā)
- Kafijas automātu apmeklētājiem Viesatu kultūras namā (kur met naudu un dažādu veidu kafijas – šokolādes, latte utt.)
- Friziera pakalpojumi Viesatās, kaut vai vienu reizi mēnesī

Sabiedriskā labuma projekti

- Izremontēt “Jaunviekaļās” (2)
- Noasfaltēt/atjaunot ceļa segumu kluba priekšā (3)
- “Jaunviekaļās” pirmajā stāvā bibliotēku, pakalpojumu centru, lai iedzīvotājiem būtu piekļuve (3)
- Automašīnu stāvlaukumu lielāku pie kluba
- Noasfaltēt kluba priekšu un izveidot stāvlaukumu (3)
- Piemiņas akmens represētajiem Viesatās
- Kultūras nama stāvlaukuma atjaunošana (2)
- Stāvlaukuma izveide pie veikala (4)

- Gājēju celiņa izbūve no Birzītes līdz kultūras namam (4)
- Kultūras nama remonts
- Fasāde un iekšdarbi, skaņu, gaismas sistēmas atjaunošana
- Novadpētniecības krātuves papildināšana
- Takas izveide gar Viesatu upi sākot no Viesatu HES
- Kultūrvēsturiska izziņu taka pārgājieniem, zinoša gida pavadībā
- Augļu koku apstādījumi
- Afiša – tūrisma karte
- Atjaunot tūrisma info stendu pie Kultūras nama, kurš ir novecojis (3)
- Nodrošināt normālu autobusu satiksmi ar novada centru Tukumā
- Sakārtot ceļu uz peldētavu aiz kluba, kurš ir ļoti sliktā stāvoklī
- Izremontēt telpas blakus ēkā
- Iespēja darboties bibliotēkai, lai senioriem un cilvēkiem ar īpašām vajadzībām vieglāk iekļūt
- Sakārtot pagalmu kultūras nama un pārvaldes priekšpusē
- Laipa Viesatu Birzītē
- Atremontēt “Jaunviekaļu” pirmo stāvu, kurā izveidot bibliotēku (3)
- Viesatu atpūtas vietā Birzīte jaunu estrādi
- salabot piebraucamo ceļu pie Viesatu veikala
- Atjaunot depo telpu
- Sakārtot ceļu uz peldētavu aiz kluba
- Uzlikt apdzīvotas vietas “Rāvi” atpazīšanas zīmes
- Atjaunot Vēžu kapos vārtus un zvanu
- Sakopt aiz kultūras nama ezera malu un izveidot atpūtas laukumu
- Atjaunot ceļa segumu pie “Draudzībām” un “Dzinariņiem”
- Depo atjaunošana, jaunas ugunsdzēsēju mašīnas iegāde

Sabiedrisko aktivitāšu projekti

- Āra trenāžieri (4)
- Lapenes izveide pie kultūras nama
- Birzītē rotaļu laukuma atjaunošana (2)
- Sporta infrastruktūras atjaunošana
- Bibliotēkas attīstība
- Vēstures grāmatu izveidošana
- Iekārtot vēl vismaz vienu soliņu pie birzītes peldvietas
- Āra trenāžieri Viesatu Birzītē (2)
- Jauna ugunsdzēsēju mašīna Viesatu brīvprātīgajiem ugunsdzēsējiem (3)
- Nodarbības/kursi: Kulinārijā (ēst gatavošanā); Dažādu prasmju attīstīšanā (IT kursi utt.)
- Dejojāju tautas tērpi
- Kultūras nama budžeta palielinājums caur projektiem – sporta nodarbības, veselīga dzīvesveida nodarbība, senioru sabiedriskās aktivitātes
- Sabiedrības saliedēšanās pasākumi
- Modernizēt tehnisko aprīkojumu novadpētniecībai interaktīvi stendi, digitālas spēles bērniem
- Trenāžieri iedzīvotājiem
- Rokdarbu aktivitātes
- Apmācības
- Jaunus tērpus pašdarbniekiem
- Tautas tērpi VPKD “Viesatas”
- Tērpi ansamblim “Viesi”
- Modernizēt Viesatu novadpētniecību ar jaunām tehnoloģijām

- Kultūras mantojuma modernizācija tehnoloģijās, lai popularizētu
- Kultūras namam tehniskais aprīkojums, gaisma, skaņa
- Kultūras nama skatuves grīdas segums
- Upes svētki
- Izveidot Viesatās āra trenāžieru vietu
- Organizēt Precēto pāru vakarus
- Izveidot Birzītē lielās šūpoles
- Viesatu pagasta kopienas māja (projekts)
- Vajag lielāku estrādi un basketbola laukumu
- Vajag gājēju ceļu un lielāku bērnu rotaļu laukumu

Starptautu un starpterritorālie sadarbības projekti

- Viesatu kultūras nama pašdarbnieku pieredzes apmaiņas braucieni ar koncertiem.
- Vietējiem zemniekiem pieredzes apmaiņa, piemēram, Austrijas pieredze lopī, bio, šķirnes, spēkis utt.
- Motivējoši pieredzes apmaiņu braucieni tiem, kas vēl ir “pusgatavi” veidot savu biznesu
- Bibliotēkarei ārzemju sadarbības projekti
- Biedrību aktīvistiem apmācības
- Dārza, daiļdārza, lauksaimnieku pieredze
- Permakultūra novadpētniecības projektā
- Projekts ugunsdzēsējiem
- Radošie – mākslas izziņas – amatniecības – vides ekoloģijas kopprojekti
- Mājražotāju produkcijas iepazīstināšana, salīdzināšana

Jaunpils pagasts

Uzņēmējdarbības projekti

- Projektus izglītībai, darbnīcām, lekcijām, konsultācijām par mārketinga tēmu (šis ļoti klibo uzņēmējdarbībā);
- Projektus, kas saistīti ar kultūrvēsturiskā mantojuma saglabāšana – pilij akūti vajag juntu;
- Jaunu dzīvojamo platību attīstīšanas projektus;
- Sabiedrības veselības veicinošus projektus;
- Ar lauksaimniecību un apkalpojošo sfēru saistīti projekti;
- E-komercijas attīstībai;
- IT infrastruktūras attīstībai;
- Digitālo prasmju uzņēmējdarbībai;
- Vietējo produktu/ražotāju stends pagasta centrā;
- Uz fiziskajām aktivitātēm un veselības uzlabošanu vērstus projektus;
- Uz izglītību vērstus projektus (pulciņi, nometnes, interešu izglītība);
- Uz infrastruktūras sakārtošanu vērstus projektus;
- Lauku tūrisms – pastaigu takas, viesu nami, atpūtas vietas, vieta kāzu rīkošanai;
- Mājražotāji;
- Bioloģiskās saimniecības;
- Kultūrvēsturisko vietu atjaunošana un saglabāšana;
- Tūrisma uzņēmējdarbībai atbalstu: Pārvietošanās līdzekļi pa Jaunpils vēsturisko centru (publiski pieejami – elektroskūteri, tuk-tuks u.t.t.)
- Vietējo ražotāju atbalsts (produktiem, kas tiek radīti kā unikāli vietējie produkti ar stāstu, ko, iespējams, citur nevar dabūt);

- Profesiju dienas, izzinošas nometnes, IT centrs;
- Ražošanas uzņēmējdarbība;
- Metālapstrāde;
- Interesešu izglītība;
- Namu apsaimniekošana;
- Finanšu pratība;
- Lai stimulētu jaunos būt “pie zemes”, apzināties savu lauku identitāti;
- Kempinga mājiņas;
- IT attīstība ārpus Jaunpils centra;
- Zemnieku saimniecību – piena, gaļas, bio, graudu, dārzeņu pārstrāde;
- skaistumkopšanas pakalpojumi;
- Medicīnas pakalpojumi;
- Floristika;
- Apavu remonts (3);
- Reklāma, dizains;
- Tūrisms;
- Ēdināšana;
- Zemnieku saimniecību – piena, gaļas, bio, graudu, dārzeņu pārstrāde;
- Uzņēmējdarbības – auto mazgātuve, skaistumkopšanas pakalpojumi, medicīnas pakalpojumi, floristika, apavu remonts, reklāma, dizains, tūrisms, ēdināšana, nometnes attīstība;
- Ražošanas pakalpojumi;
- Pārtikas produktu pieejamība ciematos – pārtikas busiņi, jo esošās dārgas, pat dubultdevas samaksa;
- Radošie produkti tūrismā;
- Jaunu dzīvokļu/māju celšana;
- Lauku tūrisms, atpūtas iespējas;
- Vasaras nometnes bērniem (ne tikai vietējiem) (3);
- Automazgātuve (3);
- Ceļa segumu atjaunošana;
- Dzīvojamā fonda attīstības veicināšana;
- Nekustamā īpašuma attīstības projekti;
- Transportu, kas organizētu braucienus uz Tukumu 2-reizes nedēļā (kā pakalpojumu);
- Publisko baseinu ar SPA (3);
- Masāža;
- Ūdens aktivitāšu pakalpojumi;
- Konditoreja;
- mazās dārza kopšanas tehnikas noma vai pakalpojums;
- fizioterapeita pakalpojumi;
- IT pakalpojumi;
- Pakalpojumus frizieris, moderns solārijs, skropstas, lāzerepilācija, manikīrs;
- Ēstuve;
- maizes un konditorejas izstrādājumu cehs;
- Vairāk veikalus un atpūtas vietas;
- Burgeri;
- *Go car racing* Jaunpilī;
- Trenažieru zāle;
- Riteņus ar kuriem var pārvietoties, bet jāatliek vietā (velo noma);
- KFC (2);
- “Drogas” veikals Jaunpilī;

- Kino;
- MC Donald Jaunpilī (375);
- Lidl Jaunpilī (14);
- Candy pop veikals (14);
- Boba drink Jaunpilī (3);
- Peldbaseina izveide Jaunpilī (17).

Sabiedriskā labuma projekti

- Vietējo produktu/ražotāju stends pagasta centrā.
- Kartavkalnu dabas takas sakopšana;
- Parkā labierīcības (2);
- Strūklaku izveidot (atjaunot);
- Teritorijas sakopšana un uzlabošana aiz baznīcas;
- Pils jumtu atjaunot (3);
- Dzirnavu ēkas attīstība;
- Gājēju takas;
- Esošā bērnu laukuma atjaunošana;
- Vairāk info e-vidē un popularizēt Jaunpili;
- Jau esošo taku labiekārtošana;
- Publiskas peldvietas izveidošana, labiekārtošana (8);
- Blakus ciemu ainavas uzlabošana;
- Velo infrastruktūras izveide (Jaunpilī, blakus ciemos);
- Vides objekts pie Pasta dīķa – Jaunpili simbolizējošs;
- Daudzdzīvokļu māju pagalmu labiekārtošana;
- Mazo ciemu teritoriju labiekārtošana (peldvietas, parki, sporta un bērnu laukumi);
- Pasta dīķī laipa, terase, lampiņas;
- Kartavkalna takas atjaunošana, iespējams ierīkot velo taku;
- Skolas stāvlaukuma atjaunošana (4);
- Vides objekts – kā apdzīvotas vietas popularizētājs;
- Stāvlaukuma atjaunošana pie TOP (2) un jauna stāvlaukuma izveide centrā;
- Gājēju celiņi – Medulāji, centrs;
- Vietējo ražotāju tirdziņa vietu uzturēšana un jaunu izveidošana ārpus centra;
- Vēsturiskā centra atjaunošana, Zviedru mūris, pils jumts;
- Ceļu infrastruktūra;
- Pie Lodēm labiekārtot pagalmu;
- Kultūrvēsturiskā mantojuma atjaunošana – pils jumts, dzirnavas, muzejs;
- Pirmsskolas telpu labiekārtošana, sētā ap bērnu laukumiņu durvju kods; Velo novietnes;
- Jaunu norāžu izstrāde pie tūrisma objektiem/navigācijas sakārtošana;
- Satiksmes drošība pie skolas – autobusa pietura;
- Mazās skolas fasādes remonts;
- Labiekārtot Ķimšu ūdenskrātuvi (2);
- Parka labiekārtošana;
- Strūklaka pie pils;
- Stāvlaukums pie bibliotēkas;
- Labiekārtošana mazajos ciemos;
- Baneris, uzraksts, norādes, lai pamanāms – kas tik viss ir Jaunpilī;
- Parkā gar ezera malu soliņi;
- Mīlestības taku uzlabot;
- Parka attīstība;
- Kapu infrastruktūra (solī, ūdens);
- Publiskas wi-fi zonas izveide Jaunpils centrā;

- Ielu apgaismojuma uzlabošana;
- Kartavkalnu apguve (Tērvetes piemērs);
- Pils remonts;
- Skolas apkārtnes un drošības aspektu uzlabošana;
- Parka labiekārtošana, applūdušo teritoriju sakopšana;
- Projekti mazu (pirmsskolas) bērnu izaugsmei, attīstības veicināšanai;
- Gājēju celiņu un pastaigu taku parkā - kaut ko skaistāku;
- Gājēju celiņi no skolas ceļa līdz P104 pie Jaunpils alus un gar P104 līdz Pils ielai;
- Jaunpils parka labiekārtošana;
- Skolas teritorijas laukumu atjaunošana (2);
- Daudzdzīvokļu māju pagalmu segumu atjaunošana;
- Transportu, kas organizētu braucienus uz Tukumu 2-reizes nedēļā (kā pakalpojumu);
- sporta nama tehnisko stāvokli uzlabot;
- tūrisma attīstībai kaut ko iesākt ar dzirnavām;
- apgaismotus gājēju celiņus, uzlabot apstādījumus;
- izveidot vides objektu pie krustojuma;
- Levestē vajadzētu uzzīmēt līnijas, kur nolikt mašīnu "Tērces" mājas;
- *Candy stand for free*;
- Jaunpilī skolēniem atpūtas vietu;
- Iekopt Jaunpils kapličas teritoriju, apstādīt, apzaļumot

Sabiedrisko aktivitāšu projekti

- Atpūtas soliņus pie dzirnavu dīķa ar sporta elementiem;
- Informatīvie pasākumi, esošo aktivitāšu reklamēšana;
- Rotaļu laukuma papildināšana - Ozolu parkā, atjaunošana pie skolas, Zemenītē, Saulē;
- Levestē izveidot atpūtas vietu Jurgos – senioriem un bērniem;
- Interaktīvās, attīstošās spēles bērniem Jaunpils bibliotēkā;
- Jaunpils parkā, Viesatu Birzītē trasi ar vizuāliem attēlotiem uzdevumiem (vingrinājumi, prāta spēles u.c.);
- Āra vingrošanas staciju izveide pa pagastiem (trx stabi);
- Rotaļu laukumu sakārtošana;
- Projekti jauniešu izaugsmei;
- Projekti mazu (pirmsskolas) bērnu izaugsmei, attīstības veicināšanai;
- Pilskundziņiem jauni tērpi;
- Informatīva mājaslapa infojaunpils.lv;
- Rotaļu laukumi mazajos ciemos;
- Interaktīvās, attīstošās spēles Jaunpils bibliotēkā;
- Tikšanās ar rakstniekiem, gan bērnu grāmatu, gan pieaugušo;
- Korim, mazajiem dejotājiem tērpi;
- Kultūras nama modernizācija skaņas, gaismas;
- Biedrības "Jaunpils RAC "Rats"" telpu un mēbeļu atjaunošana kvalitatīvu aktivitāšu nodrošināšanai;
- Organizēt pakalpojumus veciem cilvēkiem, biedrību, kas palīdz ar tehniku dārza darbos, pļaušanā;
- Pagastam kritiska mājas lapa, izstrādāt jaunu, svaigu;
- Slidotava (2);
- Gribu gleznot un gleznot Jaunpilī, arī vasarā (2);
- Dejošanas nodarbības;

Starpterritoriālie sadarbības projekti

- Kultūras projektu konferences – pieredzes pasākumi starp novadiem, pilsētām, pagastiem;
- Viduslaiku svētku/festivāla organizēšana apmaiņas/pieredzes braucieni uz līdzīgiem ārvalstu notikumiem;
- Jauniešu mobilitāte, pieredzes apmaiņa;
- Uzņēmēju apmācība, mājražotāju, amatnieku, izstāžu darbiniekiem apmācības, Latvijas, starptautiskā pieredze;
- Pedagogiem, skolas darbiniekiem pieredzes apmaiņas;
- Projekti starptautiski pašvaldību Pakalpojumu jomā, kultūras;
- Muzeju darbinieku kopienas pasākumi – nometnes, pieredzes apmaiņas, apmācības, atpūtas pasākumi – spēles.

Pūres pagasts

Uzņēmējdarbības projekti

- Frizētava (2);
- Tādus, kas piesaista tūristus – darbnīcas, meistarklases utt.(nevis tikai mājražotājs, bet tūrisms);
- Tādus projektus, kas nes Pūres vārdu tālāk;
- Projektus, kas ļaus cilvēkiem – īpaši jauniešiem nodarbināties, izklaidēties;
- Dārzkopība;
- Augļkopība;
- Ražošana;
- Tūrisms (3);
- Viesnīcu industrija (2);
- Brīvdienu māja – atpūta;
- Naktsmītnes pagasta viesiem (2);
- Ēdināšana pagasta viesiem (2);
- Jaunu produktu izveide, attīstība;
- Kur var iet arī iedzīvotāji apgūt jaunas iemaņas;
- Jauniešu nodarbināšana, arī sezonas darbs;
- Tūrisma naktsmītnes – ģimeņu atpūtai ar palikšanu Pūrē uz vairākām dienām;
- Tūrisma veicinošus projektus;
- Ražošanas, pārstrādes uzņēmumu izveidošanai;
- IT tehnoloģiju uzņēmumi;
- Jaunu pakalpojumu radīšana;
- Tūrisms: aktīvās atpūtas iespējas ģimenēm, individuāli un grupām (ūdenstūrisms, pārgājienu maršruti, iespēja nakšņot);
- Sabiedrībai: socializēšanās iespējas biežāk (atsevišķas mērķu grupas un arī jebkuram);
- Tehnoloģiju attīstība;
- Jaunu/ inovatīvu produktu radīšana;
- Atbalsts mājražotājiem;
- Telpas mājražotāju produkcijas tirdzniecībai;
- Bankomāts (5);
- Ekskursijas uzņēmumos;
- Ziedu veikals;
- Ražošanas popularizēšana;
- Vismaz vēl viens zobārsts;

- *Fast food* restorāns;
- Trenažieru zāle;
- Sporta zāle;
- Skaistumkopšanas un labsajūtas pakalpojumi;
- Peldbaseins (5);
- Dārzkopības izzinošais tūrisms – nojume un ceļš DI Tauriņos;
- Nepieciešama kempinga, laivu un sup dēļu noma;
- Karuseļi;
- Selekcijas māja kā aktīvā atpūtas un SPA centrs (t.sk., baseins);
- Senioru aprūpes centrs

Sabiedriskā labuma projekti

- Pūres estrādes atjaunošana/pārbūve (22);
- Gājēju celiņš uz kultūras namu;
- Pūres estrāde;
- Ceļu segumu atjaunošana;
- Ielu apgaismojuma izbūve;
- Gājēju, riteņbraucēju celiņš Pūre – Dzintars;
- Gājēju celiņš -> gar šoseju veikals -> Kandavas pusē
- Pietura – vismaz dizains kā ābolam;
- Peldvietas izveide, labiekārtošana;
- Uzlabot infrastruktūru;
- Sportiskas aktivitātes, nometnes jauniešiem, bērniem;
- Pastaigu takas izveide gar Abavu (2);
- Tīrgus laukums;
- Pastaigu taka virs Abavas;
- Stāvlaukuma izbūve pie kultūras nama, pagasta pārvaldes;
- Estrāde pie kultūras nama zem ozola;
- Pļavas apdzīvošana – tirgi, aktivitātes;
- Atjaunot Pūres estrādi brīvdabas pasākumu rīkošanai (piesaistot māksliniekus (ansambļus, deju kolektīvus) no citām pilsētām un aicinot iepazīt Pūri, nogaršojot vietējo produkciju);
- Attīstīt pieeju pie Abavas;
- Pie šosejas apdzīvotas vietas sākuma punktiem izveidot pievilcīgas un pamanāmas Pūres zīmes;
- Bērnu dārza energoefektivitātes uzlabošana un iestādes teritorijas labiekārtošana;
- Gājēju celiņi- Daigones iela- noliktava;
- Asfaltēt ceļu no Kastaņu alejas līdz Abavas ielai 2, izbūvēt apgaismojumu (3);
- Veloceļš Pūre – Dzintars – Lamiņi;
- Veloceļš Pūre – Kandava;
- Āra lasītava pie Pūres bibliotēkas (3);
- Izveidot ielu norādes (4);
- Pūres Kultūras/ Informācijas centra izveide/ kartes, maršruti, suvenīri;
- Pūres baznīcas teritorijas sakopšana, labiekārtošana;
- Kopienų telpa Dzintarā, Lamiņos;
- Tūrisma kiosks pie šosejas;
- Viedās videonovērošanas kameras pa visu Pūri

Sabiedrisko aktivitāšu projekti

- Bērnu rotaļu laukuma izveide vai uzlabošana;
- Trenažieru zāles izveide (2);

- Pūres sporta laukuma pilnveidošana, atjaunošana – futbola laukuma uzlabošana (16);
- Pūres skolas stadiona pārbūve;
- Bērnu rotaļu laukumu papildināšana (5);
- Āra trenāžieru laukuma izveide (3);
- Futbola laukums + sporta infrastruktūra;
- Labiekārtota teritorija aktīvai atpūtai: spēļu laukumi, velo maršruti, āra trenāžieri;
- Kultūras;
- Sporta;
- Iedzīvotāju iesaistīšana fiziskās aktivitātēs;
- Uzlabot aktīvās atpūtas laukumu;
- Pļavas apdzīvošana – tirgi, aktivitātes (2);
- Sportiskas aktivitātes jauniešiem, bērniem;
- Nometnes;
- Kultūras pasākumi estrādē, piesaistot citu pagastu ansambļus, deju kolektīvus;
- Ģimenēm sporta svētki;
- Nometnes (dienas) bērniem brīvlaikā;
- Jāšanas sporta attīstība – inventāra iegāde, teritorijas labiekārtošana;
- Tūrisma veicināšana;
- Sporta nometnes;
- Jaunsargu nometnes;
- Amatnieku darbnīcas;
- Sabiedrības pieredzes dalīšanās – cilvēki stāsta savas pieredzes/dalās;
- Maratoni vai darbnīcas, kas iesaista un veicina iedzīvotāju radošumu vides attīstībā/attīstības virzībā;
- Meistarklases veselības uzlabošanā: gan mentālās, gan fiziskās;
- Semināri par veselīgu uzturu un fiziskām aktivitātēm, to pozitīvo ietekmi;
- Izveidota pastaigu/ pārgājiena taka pa Pūres centru un apkārtni sevī ietverot jau esošus apskates objektus un ar iespēju paplašināt, liekot klāt amatniekus, vietas u.t.t.;
- Pastāvīga ēka/telpa radošām nodarbēm, meistarklasēm, plenēriem;
- Sakārtots Pasta laukums, vairāk soliņu (2);
- Vieta, kur pulcēties;
- Atpūtas un kultūras vietas izveidi vasarā;
- Pūres vārda reklamēšana, Pūres zīmola- ābola reklamēšana;
- soliņu un atpūtas vietu izveide un atjaunošana Alpinārijā, sakopt teritoriju (2);
- Kastaņu alejas atkritumu savākšanas punkta pārcelšana kaut kur nomaļākā vietā;
- Salabot sporta stadionu, futbola laukumu atjaunot segumu vai nomainīt uz mākslīgo segumu, uzlikt aiz vārtiem nožogojumu, iegādāties āra trenāžierus nolikt stadionā, nelielas tribīnes skatītājiem, piesaistīt kādu fitnesa treneri iedzīvotājiem un dažas reizes nedēļā pasniegt stundas jauniem un vecākiem cilvēkiem;
- kultūras pasākumu dažādošana;
- Minifutbola laukuma izveide;
- Bērnu rotaļu laukumi pie daudzīvokļu mājām (2);
- takas sakopšana, atjaunošana, uzlabošana Abavmalā;
- Celitāna kultūrvides objektu izvietošanas turpinājums;
- Izglītojošo lekciju cikls par veselības atjaunošanu un uzturēšanu;
- Ērģeļu uzstādīšana Pūres baznīcā;
- Atjaunot pasta ēku Pūrē, ierīkot telpas – vietējo kopienas centru (2);
- Ceļa posma Lakstīgaslas – Jaunoļas asfaltēšana;
- Suņu treniņu/pastaigu laukums Pūrē;

- Bērniem izglātojošas nometnes;
- Svāra cilājāmais stienis ar svāra šķīvjiem;
- Pūrē uzbūvēt blakus kultūras namam laukumiņu;
- Balles;
- Pūres statuja (6);
- Amatnieku centrs (stelles, virpas, krāsni, šujmašīnas);

Starptalstu un starptertoriālie sadarbības projekti

- Pārgājieni, ekspedīcijas;
- Tūrisma piesaistes iespējas caur mājražošānu;
- Etniski rituāli;
- Apmāiņas braucieni pedagoģijas jomā;
- Apmāiņas braucieni vadības, līderības prasmju paaugstināšanai;
- Tirgus rīkošanas pieredzes apmāiņa;
- Mākslas plenēri -> radītie darbi paliek kā vides objekti Pūrē;
- Projekts par ābelēm, āboliem – simbolos, mākslas darbos, ābeļdārzos utt.;
- Kultūras projekti, amatiermākslas kolektīvu pieredzes pārmantotība, sabiedrības iepazīstināšana ar valstu tradīcijām;
- Pieredzes apmāiņas brauciens uz pilsētu, kas ir izveidojuši un ir spēcīgi PR mārketinga jomā;
- Mežu zemes apsaimniekošana - idejas apmāiņa;
- Jauniešu apmāiņa sportiskā vidē;
- Apmāiņas brauciens – veselīgs dzīvesveids;
- Apmāiņas braucieni sporta jomā.

Vānes pagasts

Uzņēmējdarbības projekti

- Atbalsts mājražotājiem;
- Skaistumkopšanas salona iekārtošana;
- Semināri par iespējām laukos;
- Māju norādes no ceļa (no lielajiem ceļiem);
- Tirgus izpēte un programmu izstrāde vasaras nometņu rīkošanai, piesaistot vietējos pedagogus;
- Profesionālās virtuves iekārtu iegāde;
- Āra apgaismojuma iegāde;
- Bankomāts (2);
- Pasts;
- Ģimenes ārsta prakses saglabāšana (3);
- Doktorāta telpu remonts un aprīkošana;
- Skaistumkopšana (frizieris);
- Pakomāts (3);
- Sakārtot infrastruktūru pie veikala;
- Panākt, lai tiktu likvidēta degradētā vide pagasta centrā;
- Sociālais uzņēmums ēdināšanā (ēdināt bērnu dārzu un uzņēmējus – kūdras purvs, guļbūves uzņēmums);
- Tēla veidošana – savs kopējs Vānes mājražotāju zīmols;
- Vēsturisko ēku (centrā un pagasta t-jā) sakopšana, atjaunošana. Arī privāto, ne tikai pašvaldības īpašumā esošo;

- Sabiedriskais transports no Kuldīgas uz Vāni;
- Sakopt Aizupes muižas teritoriju;
- Tūrisms;
- Apvienot vietējo mājražotāju sniegto produktu klāstu kādā veikalīnā, kur produkciju būtu iespējams iegādāties caurbraucējiem, jo centrā pietāj ļoti daudz cilvēku, gan uzlādēt auto, gan atpūsties no garā ceļa un ja centrā būtu šāda vieta, tad būtu iespēja reklamēt un attīstīt mājražotāju produkciju (pārtika, amatniecības izstrādājumi);
- Sezonālais tirgus, kur katrai saimniecībai ir iespēja piedāvāt savu produkciju;
- Mobilā ēstuve, kafējnīca;
- Privāta bērnu pieskatīšanas un mācību iestāde kā atbalsts mājniecībai;
- Tirdzniecības vieta lauku produktiem;
- Skaistumkopšana - frizieris, manikīrs u.c.;
- Lauku tūrisms - pirts, viesu nams, kafējnīcas

Sabiedriskā labuma projekti

- Vānes/ Vānes skolas muzeja izveide;
- Interaktīvais stends, kur apskatāms, kas darbojas Vānē;
- Brīvā laika istaba bērniem un jauniešiem, kas atbrauc no skolas citur;
- Ceļu seguma izbūve;
- Ūdens kvalitātes uzlabošana ierīkojot urbumu;
- Sakārtot infrastruktūru pie veikala;
- Iegādāties aprīkojumu āra tirdzniecībai;
- Auto novietņu iekārtošana daudzdzīvokļu māju teritorijā "Kraujas";
- Atpūtas parka "Spāres" rekonstrukcija.
- Ar apstādījumu vai žogu nodalīt no braucamās daļas represēto pieminekli un nacionālo partizānu piemiņas vietu;
- Rast iespēju restaurēt baznīcas durvis un 17.gs. sienas zīmējumus, kuri ir valsts nozīmes aizsargājams objekts;
- Baznīca – āra informācijas stends, tualete un citas lietas;
- Estrādes apgaismojums;
- Kultūras nama fasādes remonts, piegulošās teritorijas sakārtošana, labiekārtošana;
- Gājēju celiņa izveide no Vānes centra uz estrādes pusi, uz Aizupes kapiem, apgaismojums vismaz "ciemata" robežās (piemērs – Sāti);
- Muižas parka teritorijas izveide "Muižas" stilā, jo koki jau veci, iestādīt kaut ko jaunu un izveidot daudzas takas;
- Norāžu uzstādīšana uz interesantiem apskates objektiem;
- Sakārtot pagasta teritorijā esošos vēsturiskos objektus. Seno muižu un parku un teritorijas ap to;
- Sakārtot Vānes centra ēkas un teritoriju;
- Sakārtot graustus centrā;
- Iekārtot funkcionālu Vānes muižas parku - ar celiņiem, soliņiem, košuma krūmiem, laipiņām pāri grāvim;
- Laternas un ietves gar vienu ceļa malu uz Saldus pusi gar Līvānu mājām, tas pats uz Tukuma pusi un Kuldīgas pusi

Sabiedrisko aktivitāšu projekti

- Brīvā laika istaba bērniem un jauniešiem, kas atbrauc uz skolu ar skolēnu autobusu;
- Bērnu laukuma “Spāres” uzlabošana;
- Rotaļlaukuma sakārtošana, iekārtošana (2);
- Trenažieru zāles, fizisko aktivitāšu telpas ierīkošana, esošā aprīkojuma apkope, telpas remonts;
- Veidot Vānes parku par izzinošu fizisko aktivitāšu un pastaigu vietu pieaugušajiem un bērniem;
- Kultūras namam skaņošanas aparatūras iegāde;
- Rokdarbnieku istaba, kur meistarklases un saieta vieta senioriem;
- Estrādē – laternas, meža taka, soliņi, koku info zīmes;
- Piemiņas vietā – nožogojums, represēto akmens gravējuma atjaunošana;
- Veselību veicinoši pasākumi;
- Sporta laukumā tualete, arī estrādē;
- Baznīcas altāra pārsega nomaiņa;
- Baznīcas grīdceļiņa iegāde;
- Baznīcas vārtu stabiņu atjaunošana, apgaismošana;
- Sporta laukums – nelielas tribīnes, spēļu laukuma labiekārtošana, lapene jau ir, turpināt pilnveidi;
- Mobilās tirdzniecības vietas, ģerbonis, karogs;
- Daudzdzīvokļu mājas veļas žāvētāju demontāža, stāvlaukuma izbūve;
- Aizupes kapos - tualete, Varietas kapos – tualete, ūdens muca, uzlabot vārtus;
- Sporta nodarbības x1 nedēļā vai 2x dažādām vecuma grupām;
- Estrādes parka labiekārtošana - pievilcīga lauku stila tualete, dažas laternas pie estrādes, stāvlaukuma jeb stāvvietu izveide, maza šķēršļu trase bērniem parka teritorijā, putnu būrīšu salikšana kokos, izzinoša informācija pie kokiem;
- Sporta laukums - futbola laukuma seguma atjaunošana (tagad zālājs ar pauguriem), skrejceļa seguma izveide (skrejceļš sāk pazust, jo apaudzis ar zāli);
- Atpūtas vietas izveide aiz kultūras nama, apstādījumi, soliņi, āra kamīns.

Interešu konflikta novēršanas deklarācijas veidlapa

Šī ir informācija, kas tiek sniegta interešu reģistram. Reģistrs tiek atjaunots pirms katras projektu iesniegumu izvērtēšanas sēdes, atbildīgajām personām parakstot interešu deklarāciju.

Ja interešu konflikts nepastāv, persona paraksta apliecinājumu „A”.

Gadījumā, ja pastāv interešu konflikts, persona par to informē, parakstot sadaļu „B”.

Vārds, uzvārds:	
Organizācija, amats:	
Projektu konkursa kārtas Nr.	

A Apliecinu, ka man nav tādu apstākļu, kuru dēļ es, personīgu motīvu vadīts(-a), varētu būt ieinteresēts(-a) konkursa rezultātos par labu kādam pretendentam un kuri varētu ietekmēt manu objektivitāti lēmumu pieņemšanā.

Datums: _____

Paraksts: _____

B Informēju, ka man ir apstākļi, kuru dēļ es varētu nonākt interešu konfliktā un kuri varētu ietekmēt manu objektivitāti lēmumu pieņemšanā:

(Projekta nosaukums vai projekta Nr.)

Datums: _____

Paraksts: _____